

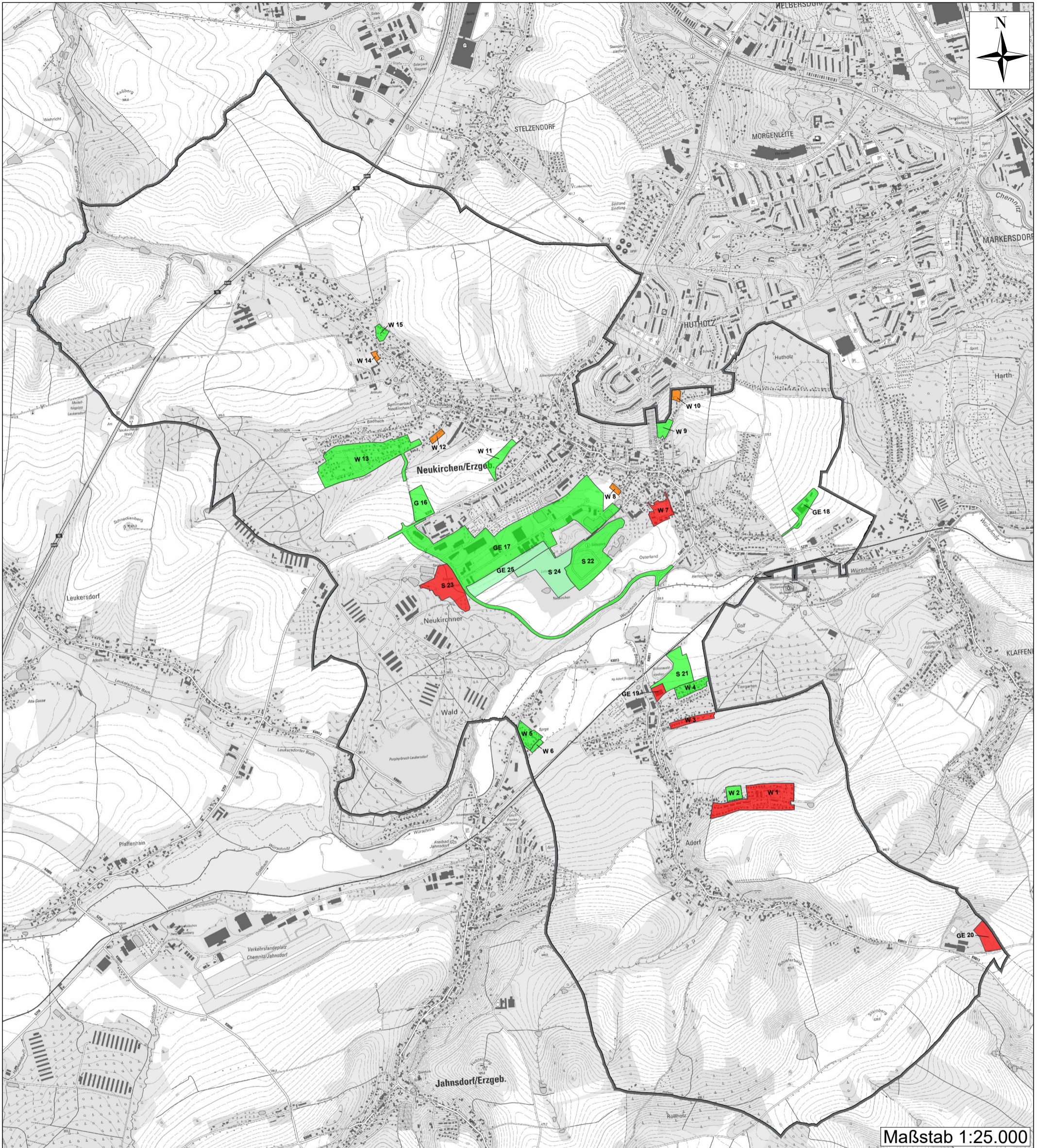
Anlagen 1-12

ANLAGENVERZEICHNIS

ANLAGE 1	AUSZUG AUS DEM FNP – THEMA BEBAUUNGSPLÄNE UND SATZUNGEN
ANLAGE 1-1	LISTE ZU THEMA BEBAUUNGSPLÄNE UND SATZUNGEN
ANLAGE 2	AUSZUG AUS DEM FNP – THEMA BAUFLÄCHEN
ANLAGE 3	AUSZUG AUS DEM FNP – THEMA GRÜNFLÄCHEN
ANLAGE 4	AUSZUG AUS DEM FNP – THEMA WASSERFLÄCHEN U. FLÄCHEN FÜR DIE WASSERWIRTSCHAFT, DEN HOCHWASSERSCHUTZ UND DIE REGELUNG DES WASSERABFLUSSES
ANLAGE 5	AUSZUG AUS DEM FNP – THEMA FLÄCHEN FÜR AUFSCHÜTTUNGEN, ABGRABUNGEN O. FÜR DIE GEWINNUNG VON BODENSCHÄTZEN (TEIL1 - RAHMEN-, HAUPT- U. ABSCHLUSSBETRIEBSPLÄNE SOWIE UNTERIRDISCHE HOHLRÄUME)
ANLAGE 5-1	AUSZUG AUS DEM FNP – THEMA FLÄCHEN FÜR AUFSCHÜTTUNGEN, ABGRABUNGEN O. FÜR DIE GEWINNUNG VON BODENSCHÄTZEN (TEIL2 – BAUBESCHRÄNKUNGSGEBIETE U. BERGBAUBERECHTIGUNGEN)
ANLAGE 6	AUSZUG AUS DEM FNP – THEMA FLÄCHEN FÜR DIE LANDWIRTSCHAFT UND WALD
ANLAGE 6-1	LISTE ZU THEMA WALDBIOTOPE - FLÄCHENHAFT
ANLAGE 6-2	LISTE ZU THEMA WALDBIOTOPE - LINIENHAFT
ANLAGE 6-3	LISTE ZU THEMA WALDBIOTOPE - PUNKTHAFT
ANLAGE 6-4	LISTE ZU THEMA WALDBIOTOPE - WERTVOLL
ANLAGE 7	AUSZUG AUS DEM FNP – THEMA PLANUNGEN, NUTZUNGSREGELUNGEN, MAßNAHMEN UND FLÄCHEN FÜR MAßNAHMEN ZUM SCHUTZ, ZUR PFLEGE UND ZUR ENTWICKLUNG VON BODEN, NATUR UND LANDSCHAFT
ANLAGE 7-1	LISTE ZU THEMA AUSGLEICHS- U. ERSATZMAßNAHMEN AUS DEM KOMPENSATIONSKATASTER KOKANAT / KISS
ANLAGE 7-2	LISTE ZU THEMA LANDSCHAFTSPFLEGERISCHE MAßNAHMEN MIT BEZUG ZUM OWK WÜRSCHNITZ-2 – HOCHWASSERSCHUTZMAßNAHMEN M4 UND M5
ANLAGE 7-3	LISTE ZU THEMA FLÄCHEN FÜR MAßNAHMEN ZUM SCHUTZ, ZUR PFLEGE U. ENTWICKLUNG VON NATUR UND LANDSCHAFT
ANLAGE 8	AUSZUG AUS DEM FNP – THEMA ALTABLAGERUNGEN UND ALTSTANDORTE
ANLAGE 8-1	LISTE ZU THEMA ALTABLAGERUNGEN UND ALTSTANDORTE
ANLAGE 9	AUSZUG AUS DEM FNP – THEMA SCHUTZOBJEKTE I. S. D. NATURSCHUTZGESETZES
ANLAGE 9-1	LISTE ZU THEMA SCHUTZWÜRDIGE BIOTOPE – FLÄCHENHAFT
ANLAGE 9-2	LISTE ZU THEMA SCHUTZWÜRDIGE BIOTOPE – LINIENHAFT
ANLAGE 9-3	LISTE ZU THEMA SCHUTZWÜRDIGE BIOTOPE – PUNKTHAFT
ANLAGE 10	AUSZUG AUS DEM FNP – THEMA REGELUNGEN FÜR DIE STADTERHALTUNG UND FÜR DEN DENKMALSCHUTZ
ANLAGE 10-1	LISTE ZU THEMA DENKMALSCHUTZ – EINZELDENKMALE
ANLAGE 10-2	ABBILDUNG ZU THEMA ARCHÄOLOGISCHE RELEVANZBEREICHE
ANLAGE 11	AUSZUG AUS DEM REGIONALPLAN CHEMNITZ-ERZGEBIRGE
ANLAGE 12	AUSZUG AUS DEM FNP – THEMA GEBIETE MIT BESONDERS AVIFAUNISTISCHER BEDEUTUNG IN DER REGION CHEMNITZ





ANLAGE 1

BEBAUUNGSPLÄNE UND SATZUNGEN



Maßstab 1:25.000

Legende

B-Plan* in Kraft		Wohnnutzung	W
B-Plan im Verfahren		Mischnutzung	M
VEP*2 in Kraft		Gemeinnutzung	G
Ergänzungssatzung in Kraft		Gewerbenutzung	GE
		Sondernutzung	S
		Bebauungsplan	*
		Vorhaben- und Erschließungsplan	*2

**Auszug aus dem Flächennutzungsplan
Gemeinde Neukirchen/Erzgeb.**



**Anlage 1
Bebauungspläne und Satzungen**

(Quelle: Gemeinde Neukirchen/Erzgeb., Stand: 01/2021
und INSEK Neukirchen 2030, Stand:
10/2018)

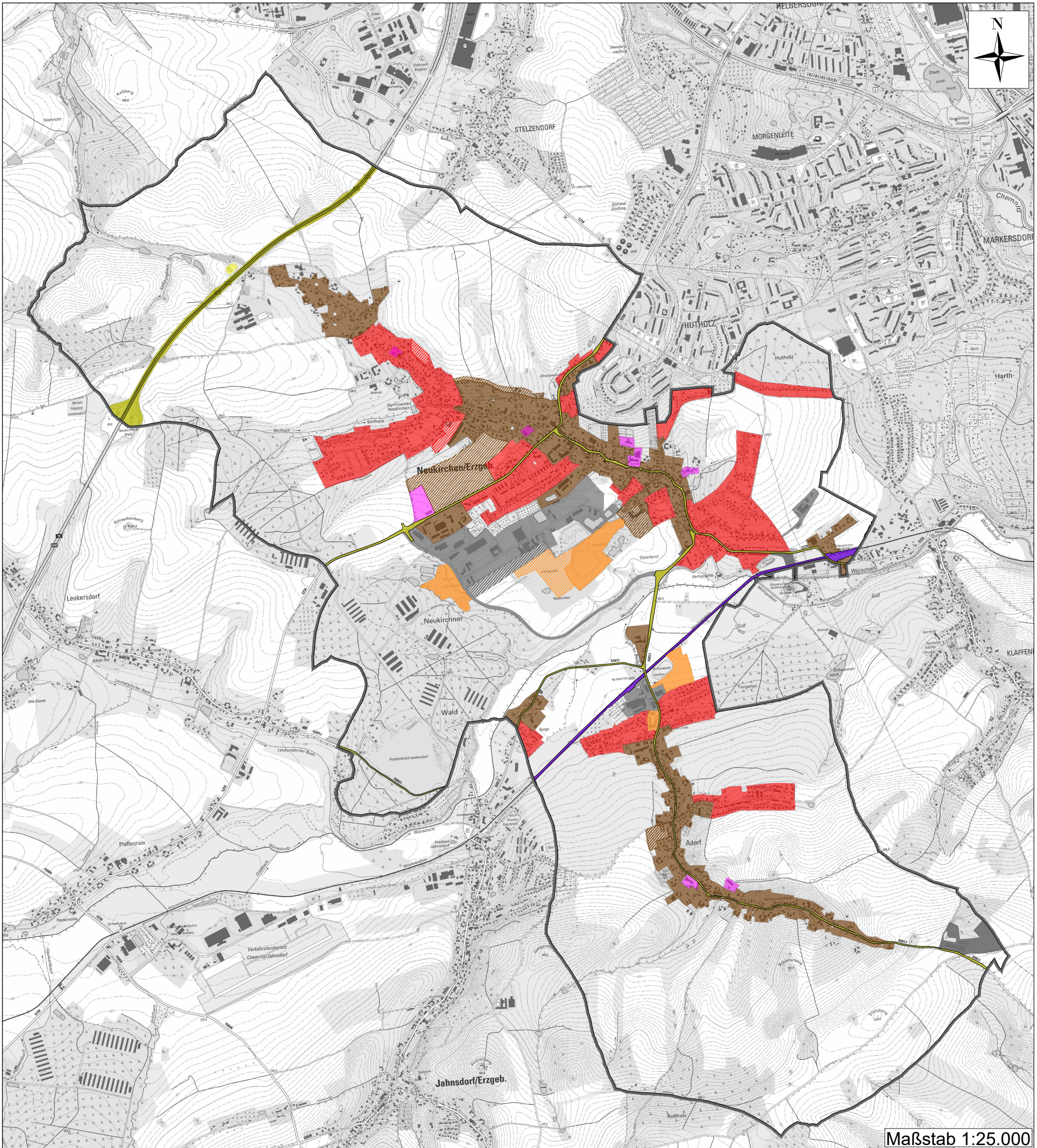
Lfd. Nr.	Ortsteil	Planverfahren	Art des Planverfahren	Bezeichnung	Genehmigung	Fläche [ha]	Kapazität und Auslastung, Bauplätze
bestehende Planverfahren							
1	Adorf	VEP	Wohnbauflächen	Klaffenbacher Straße OT Adorf	28.04.1994	6	100% ausgelastet
2	Adorf	B-Plan	Wohnbauflächen	Wohngebiet Flurstück Nr. 255/82, Gemarkung Adorf	29.06.2017	1	80% ausgelastet
3	Adorf	VEP	Wohnbauflächen	Tiergartenweg Adorf	15.12.1997	1,2	100% ausgelastet
4	Adorf	B-Plan	Wohnbauflächen	Eigenheimsiedlung Gärtnerweg	23.07.1998	1,4	100% ausgelastet
5	Neukirchen	B-Plan	Wohnbauflächen	Wohngebiet Sorge	09.11.2001	1,8	100% ausgelastet
6	Neukirchen	B-Plan	Wohnbauflächen	Erweiterung des Bebauungsplanes Sorgestraße	18.03.2019	0,3	100% ausgelastet
7	Neukirchen	VEP	Wohnbauflächen	An der alten Ziegelei	29.09.1997	1,9	100% ausgelastet
8	Neukirchen	Ergänzungssatzung	Wohnbauflächen	Jahnsdorferweg	31.01.2007	0,3	100% ausgelastet
9	Neukirchen	B-Plan	Wohnbauflächen	Seniorenwohnanlage Neukirchen	01.08.2018	1	100% ausgelastet
10	Neukirchen	Ergänzungssatzung	Wohnbauflächen	Markersdorfer Straße	27.03.2013	0,4	100% ausgelastet
11	Neukirchen	B-Plan	Wohnbauflächen	Eigenheimstandort Jahnstraße	23.10.2017	1,7	80% ausgelastet
12	Neukirchen	Ergänzungssatzung	Wohnbauflächen	Forststraße	31.01.2007	0,4	100% ausgelastet
13	Neukirchen	B-Plan	Wohnbauflächen	An der Forststraße, Nr. 2	14.02.1994	12,5	100% ausgelastet
14	Neukirchen	Ergänzungssatzung	Wohnbauflächen	Hauptstraße 175	28.03.2007	0,2	100% ausgelastet
15	Neukirchen	B-Plan	Wohnbauflächen	Nordstraße 1	05.05.1993	0,7	100% ausgelastet
16	Neukirchen	B-Plan	Gemeinbedarfsflächen	Neue Grundschule Neukirchen	14.01.2021	2,5	100% ausgelastet
17	Neukirchen	B-Plan	gewerbliche Bauflächen	Gewerbegebiet Süd-West 8.Änderung	17.08.1999 13.06.2018	37,5	100% ausgelastet
18	Neukirchen	B-Plan	gewerbliche Bauflächen	BayWa	17.09.2014	1,9	100% ausgelastet
19	Adorf	VEP	gewerbliche Bauflächen	Verkaufsniederlassung Schöller Adorf	25.08.1992	1,5	100% ausgelastet
20	Adorf	VEP	gewerbliche Bauflächen	KVA Kompostier- u. Verwertungs. GmbH	18.03.2003	1,8	100% ausgelastet
21	Neukirchen	B-Plan	Sonderbauflächen	Gruuna Schule Neukirchen	29.06.2020	3,9	100% ausgelastet
22	Neukirchen	B-Plan	Sonderbauflächen	Freiflächen-Photovoltaikanlage auf dem Gebiet ehem. Säureharzdeponie Neukirchen	30.04.2013	8,6	100% ausgelastet
23	Neukirchen	VEP	Sonderbauflächen	Bike-Strecke Am Gewerbegebiet Teil 1 Teil 2	19.02.1997 01.09.1998	3,3 1,5	100% ausgelastet

Übersicht der Bebauungspläne und Satzungen der Gemeinde Neukirchen/Erzgeb.

Lfd. Nr.	Ortsteil	Planverfahren	Art des Planverfahren	Bezeichnung	Genehmigung	Fläche [ha]	Kapazität und Auslastung, Bauplätze
Bebauungspläne im Verfahren							
24	Neukirchen	B-Plan	Sonderbauflächen	Photovoltaik Lehmgrube Neukirchen	im Verfahren	6,4	100% ausgelastet
25	Neukirchen	B-Plan	gewerbliche Bauflächen	Gewerbegebiet Süd-West 9.Änderung (Erweiterung)	im Verfahren	3,7	40% ausgelastet

ANLAGE 2

BAUFLÄCHEN




Maßstab 1:25.000

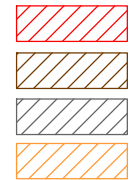
Legende

- Wohnbaufläche
- Gemischte Baufläche
- Gewerbliche Baufläche
- Sonderbaufläche
- Fläche für den Gemeinbedarf
- Bahnanlagen
- Verkehrsfläche
- Versorgungsanlagen

Bestand



Planung



**Auszug aus dem Flächennutzungsplan
Gemeinde Neukirchen/Erzgeb.**



**Anlage 2
Bauflächen**



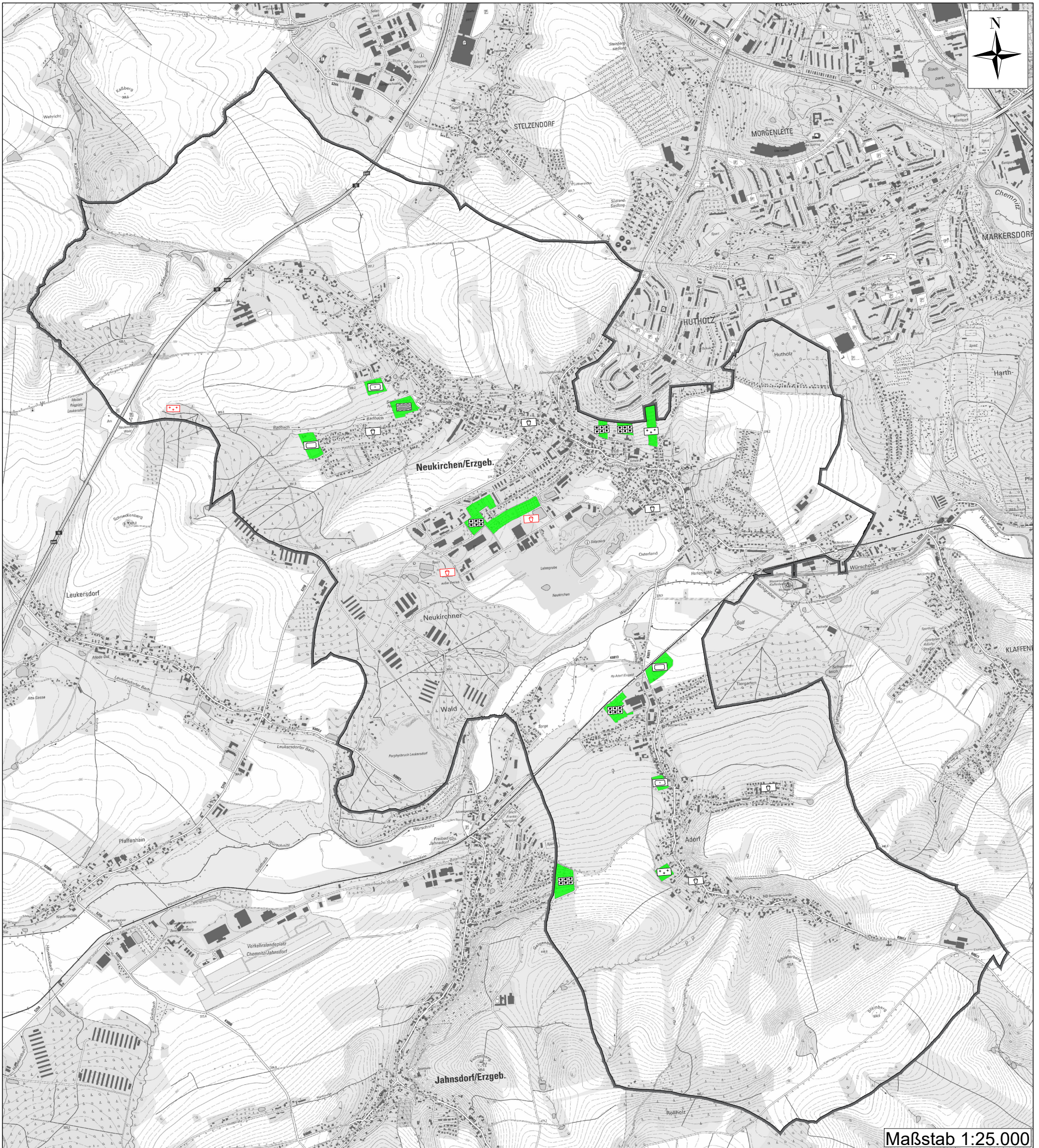
Bauer Tiefbauplanung GmbH

Industriestraße 1 D 08280 Aue
Tel: 03771/340200 Fax: 03771/3402040

Stand: 09.03.2021

ANLAGE 3

GRÜNFLÄCHEN



Maßstab 1:25.000

Legende

Grünflächen nach § 5 (2) Nr. 5 BauGB

Bestand



Planung



Dauerkleingärten



Sportplatz



Reitplatz



Spielplatz



Schwimmhalle



Friedhof



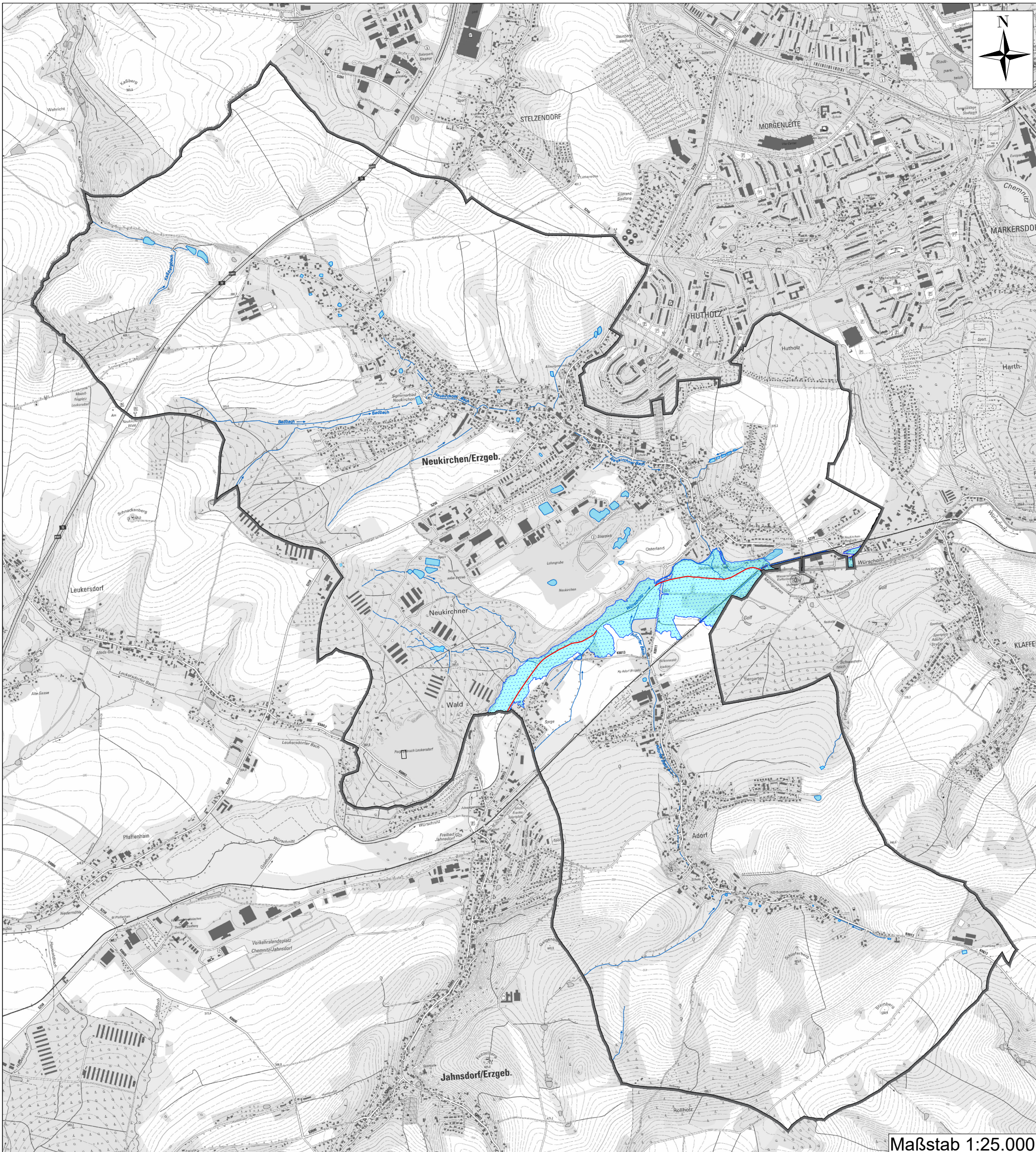
**Auszug aus dem Flächennutzungsplan
Gemeinde Neukirchen/Erzgeb.**



**Anlage 3
Grünflächen**

ANLAGE 4

WASSERFLÄCHEN UND FLÄCHEN
FÜR DIE WASSERWIRTSCHAFT, DEN HOCHWASSERSCHUTZ
UND DIE REGELUNG DES WASSERABFLUSSES



Maßstab 1:25.000

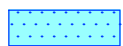

Legende

Wasserflächen nach § 5 (7) BauGB
 Stillgewässer
 Fließgewässer

(Quelle: Darstellung auf Grundlage von Daten des LfULG, Stand: 03/2010)

festgesetzte Überschwemmungsgebiete (§ 76 WHG) nach § 5 (4a) BauGB
 (Quelle: HWSK „M4“ an der Würschnitz, Stand: 11/2017)

Hochwasserrisikogebiete (§ 73 WHG) nach § 5 (4a) BauGB
 (Quelle: Darstellung auf Grundlage von Daten des LfULG, Stand: 12/2018)



**Auszug aus dem Flächennutzungsplan
 Gemeinde Neukirchen/Erzgeb.**



**Anlage 4
 Wasserflächen und Flächen für die
 Wasserwirtschaft, den Hochwasserschutz und die
 Regelung des Wasserabflusses**



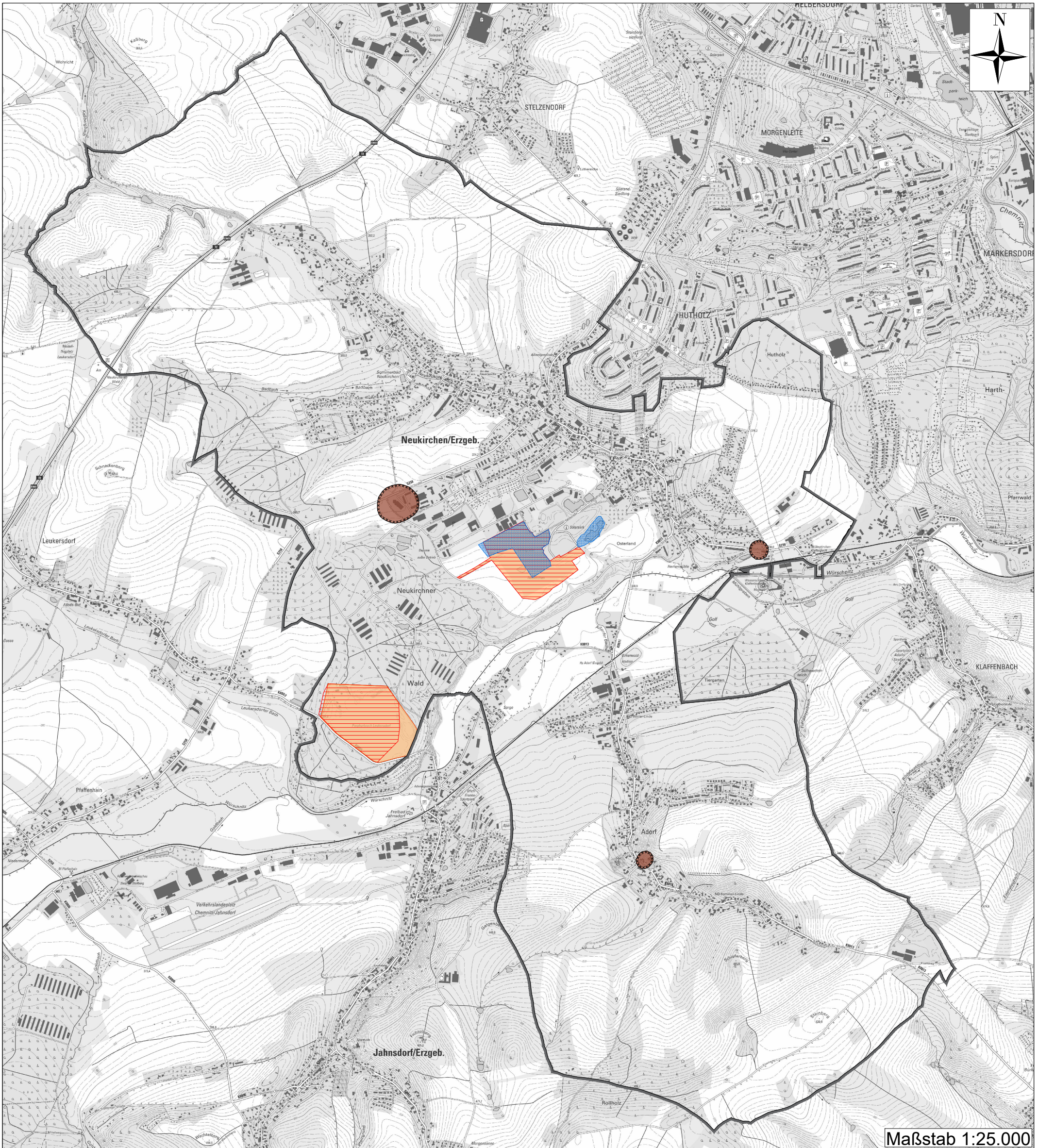
Bauer Tiefbauplanung GmbH

Industriestraße 1 D 08280 Aue
 Tel: 03771/340200 Fax: 03771/3402040

Stand: 09.03.2021

ANLAGE 5

FLÄCHEN FÜR AUFSCHÜTTUNGEN, ABGRABUNGEN
O. FÜR DIE GEWINNUNG VON BODENSCHÄTZEN




Maßstab 1:25.000

Legende

Flächen für Abgrabungen oder für Gewinnung von Bodenschätzen nach § 5 (2) Nr. 8 und (4) BauGB

- Rahmenbetriebsplan
- Hauptbetriebsplan
- Abschlussbetriebsplan



Flächen, unter denen der Bergbau umgeht oder die für den Abbau von Mineralien bestimmt sind nach § 5 (3) Nr. 2 und (4) BauGB

- Gebiete mit unterirdischen Hohlräumen gemäß § 8 SächsHohlVO. Altbergbaugebiete)



(Quelle: Oberbergamt Sachsen, Stand:01/2021)

**Auszug aus dem Flächennutzungsplan
Gemeinde Neukirchen/Erzgeb.**



**Anlage 5
Flächen für Aufschüttung, Abgrabungen oder für die
Gewinnung von Bodenschätzen**

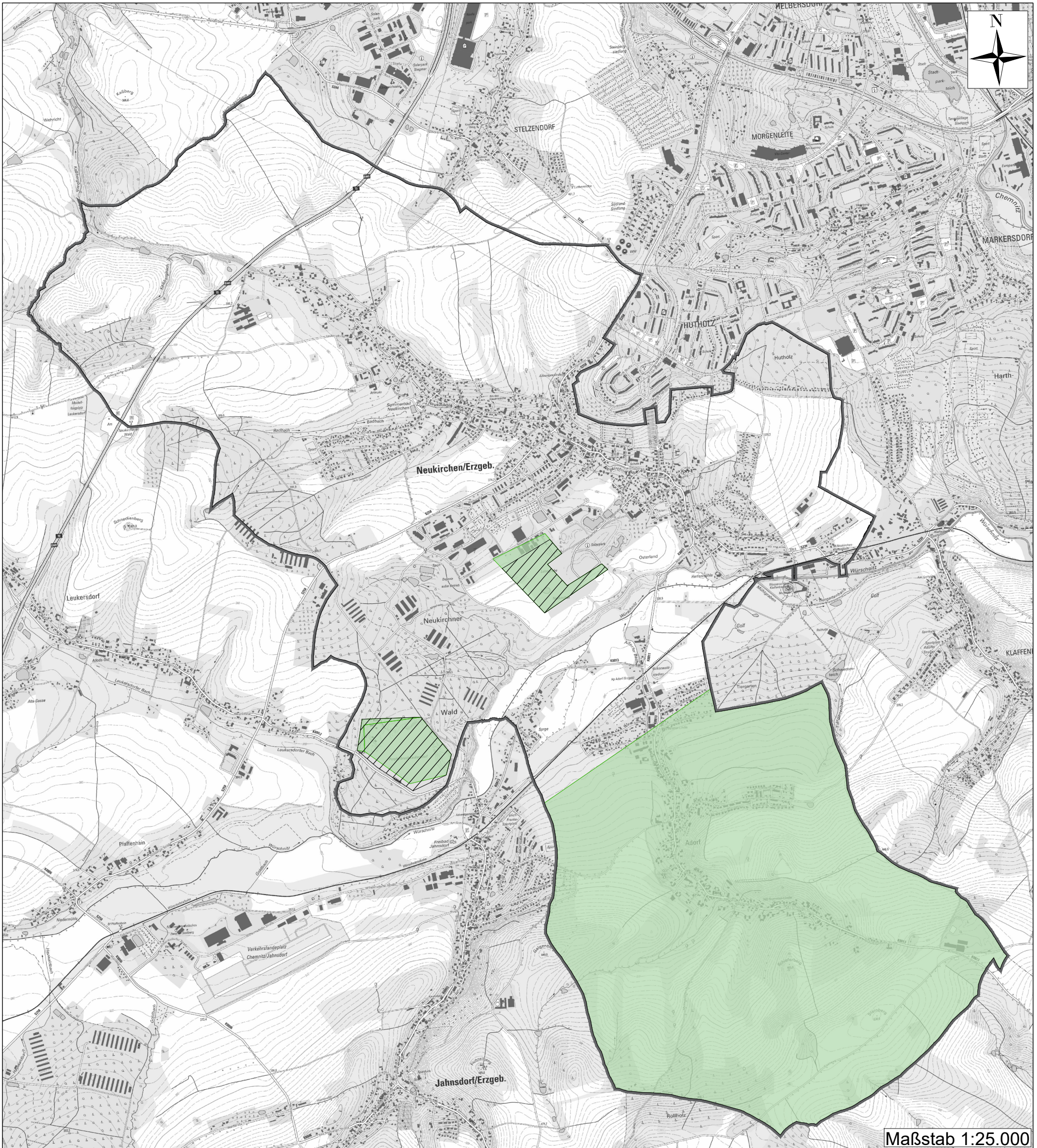
Teil 1 - Rahmen-, Haupt- und Abschlussbetriebsplan sowie unterirdische Hohlräume



Bauer Tiefbauplanung GmbH



Industriestraße 1 D 08280 Aue
Tel: 03771/340200 Fax: 03771/3402040

Stand: 09.03.2021



Legende

Flächen für Abgrabungen oder für Gewinnung von Bodenschätzen nach § 5 (2) Nr. 8 und (4) BauGB

- Baubeschränkungsgebiete 
- Bergbauberechtigungen 

**Auszug aus dem Flächennutzungsplan
Gemeinde Neukirchen/Erzgeb.**



**Anlage 5-1
Flächen für Aufschüttung, Abgrabungen oder für die
Gewinnung von Bodenschätzen**

Teil 2 - Baubeschränkungsgebiete und Bergbauberechtigungen

(Quelle: Oberbergamt Sachsen, Stand:01/2021)



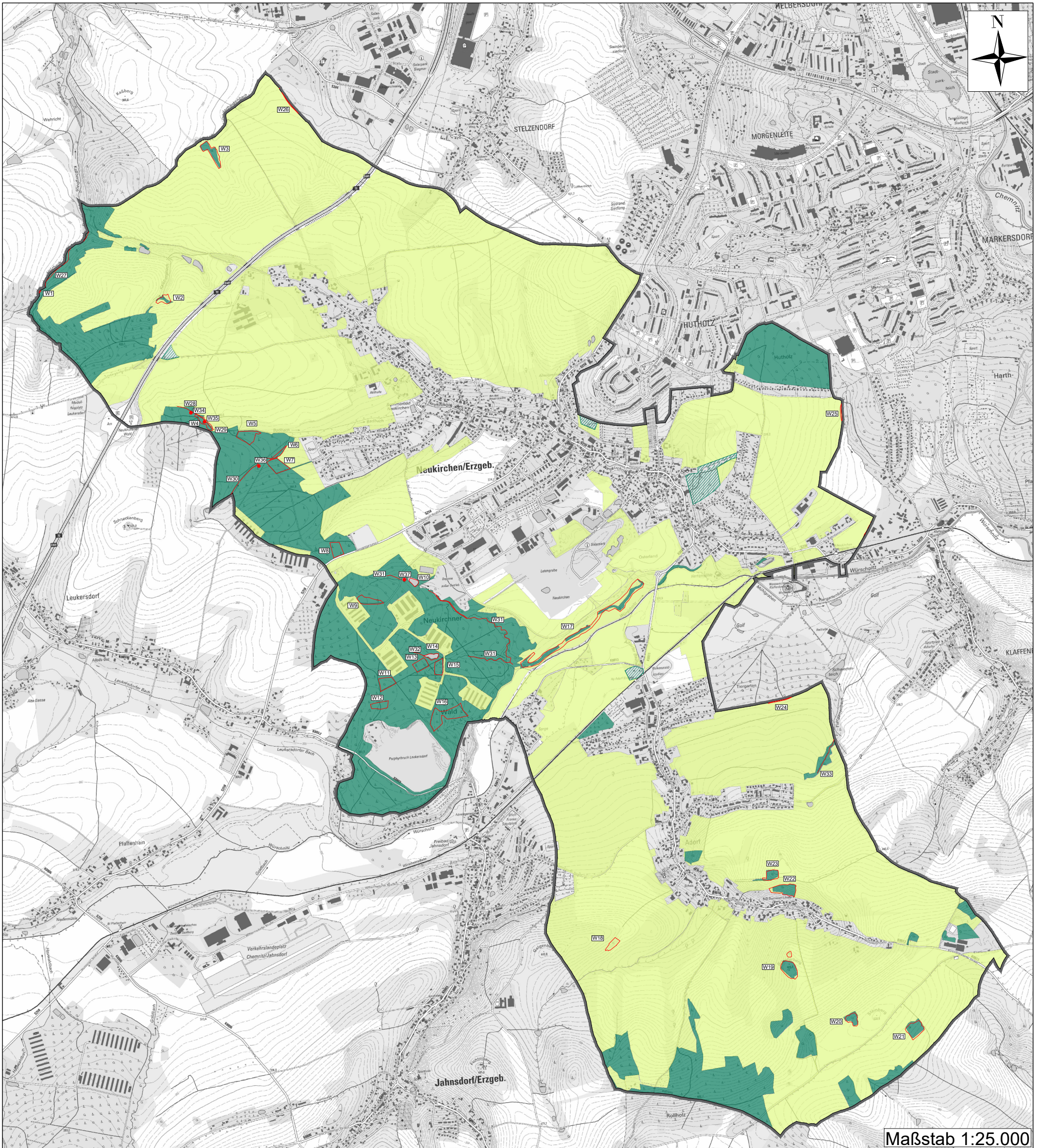
Bauer Tiefbauplanung GmbH

Industriestraße 1 D 08280 Aue
Tel: 03771/340200 Fax: 03771/3402040

Stand: 09.03.2021

ANLAGE 6

FLÄCHEN FÜR DIE LANDWIRTSCHAFT UND WALD



Maßstab 1:25.000

Legende

Fläche für die Landwirtschaft



Fläche für Wald



Waldbiotope nach § 5 (4) BauGB



Planung



Auszug aus dem Flächennutzungsplan Gemeinde Neukirchen/Erzgeb.



Anlage 6 Flächen für die Landwirtschaft und Wald

(Quelle - Wald Bestand/Waldbiotope: Darstellung auf Grundlage von Daten des Staatsbetrieb Sachsenforst, Stand: 01/2019)



Bauer Tiefbauplanung GmbH

Industriestraße 1
Tel: 03771/340200

D 08280 Aue
Fax: 03771/3402040

Stand: 16.07.2020

Nr.	Biotopname	BID_SBK	Quelle_SBK	§	OID_SBK	Pflege	SBK_Beschreibung_1	Hyperlink	Beschriftung	Fläche (in m ²)
W1	Erlen-Bachwald am Holzbach	5242F01470	WBK2	ja	5242F0147	Naturnahe forstliche Bewirtschaftung; Belassen von Totholz; keine Entwässerung der Quellbereiche	Schwarz-Erlenbestand (überwiegend schwaches Baumholz) mit einzeln beigemischten Hänge-Birken und Aspen in der quelligen Talau des oberen Holzbaches. Die Erlen sind teilweise mehrstämmig, was auf ehemalige niederwaldartige Bewirtschaftung schließen lässt. In der weitgehend geschlossenen Strauchschicht des Bestandes dominieren großflächig Him- und Brombeere sowie Schwarzer Holunder. Die gut entwickelte Krautschicht wird durch das mehrfache Auftreten von Quellfluren im Bereich einzelner Sickerquellbereiche gekennzeichnet. Der das Biotop begrenzende Holzbach weist eine Bachbettbreite von etwa 1 m, naturnahe Bachbett- und Uferstrukturen sowie einen leicht gewundenen Verlauf auf. Im Biotop findet sich mehrfach Totholz schwacher und liegender Dimension. Im südwesten Sickerquellen mit guter Quellflurvegetation (z.B. Bitteres Schaumkraut, Rauhaariger Kälberkropf, Schachtelhalm, Echtes Mädesüß)	c:/forstamt/fgis/wbk/pdf/biotopblatt/5242/5242F01470.pdf	5242F0147/0	4140,74206
W6	Bach mit Erlenwald im nördlichen Teil des Neukirchner Waldes	5243F00722	WBK2	ja	5243F0072	Naturnahe forstliche Bewirtschaftung der ufernahen Bestände; keine Entwässerung der Quellbereiche; keine Bachbegradigung bzw. Beräumung des Bachbettes; bevorzugte Entnahme ufernaher Fichten zur Förderung einer standortgerechten Laubholzbestockung	Naturnaher Flachlandbach mit einer Bachbettbreite von etwa 0,5 bis 1,5 m. Im überwiegenden Teil des Verlaufes ist das Gewässer bis 1,5 m tief eingeschnitten. Stellenweise ist der Bach ehemals begradigt worden, weist allerdings wieder naturnahe Strukturen auf, die durch Totholz im Bachbett erhöht werden. Im nördlichen Abschnitt weist der Bach stellenweise auch einen geschwungenen Verlauf auf. Die Uferbereiche sind überwiegend mit Laubhölzern bestockt (Schwarz-Erle, Hänge-Birke, Stiel-Eiche), abschnittsweise verläuft der Bach auch durch fichtendominierte Bestände. Die Strauchschicht in den Uferbereichen ist überwiegend himbeerdominiert. In der weitgehend geschlossenen Krautschicht finden sich vor allem im südwestlichen Teil des Biotops verbreitet Feuchtezeiger. Hier befinden sich auch mehrere Sickerquellbereiche mit Waldsimse und Behaartem Kälberkropf. Im Nordwesten ein flächig und in der Mitte ein galerieartig ausgebildeter bachbegleitender Erlenwald.	c:/forstamt/fgis/wbk/pdf/biotopblatt/5243/5243F00722.pdf	5243F0072/2	2147,263481
W10	Zwei Kleingewässer südlich Neukirchen	5243F00741	WBK2	ja	5243F0074		Der westlich liegende Teich mit einer Größe von ca. 200 qm weist in der Mitte ein Rohrkolben-Röhricht und am Rand ein 1 bis 2 m breiten Flutschwaden-Röhricht auf. Die Wasseroberfläche ist größtenteils mit Wasserlinse und Schwimmenden Laichkraut bedeckt. Dem östlichen ca. 40 x 70 m großen Teich (Fischbesatz) fehlt eine entwickelte Schwimmblatt-Vegetation weitgehend, es kommt nur vereinzelt Wasserlinse vor. Röhricht-Bestände sind ebenfalls kaum entwickelt. Die Gewässer sind von Hänge-Birken, Schwarzerlen und einzelnen Stiel-Eichen umgeben. Am Ufer finden sich außerdem verbreitet Brombeere, Schachtelhalm sowie Frauenfarn.	c:/forstamt/fgis/wbk/pdf/biotopblatt/5243/5243F00741.pdf	5243F0074/1	2197,81144
W14	Kleingewässer und Erlenwald im Neukirchner Wald	5243F00791	WBK2	ja	5243F0079	Gewässerverträglicher Fischbesatz	Künstlich angelegtes, etwa 30 x 70 m großer Teich mit kleiner Verlandungszone im Westen. Die Uferbereiche sind überwiegend mit Hänge-Birke und vereinzelt mit Schwarz-Erle bestockt. An den relativ steilen Uferböschungen finden sich stellenweise ausgedehnte Brom- und Himbeergebüsche, aber auch Frauenfarn. Der Verlandungsbereich wird bestimmt von Bitterem Schaumkraut und Flutendem Schwaden. Die Tauch- und Schwimmblattvegetation ist auf ca. 5 % der Wasseroberfläche ausgebildet. Es dominieren Wasserlinsen und Laichkraut.	c:/forstamt/fgis/wbk/pdf/biotopblatt/5243/5243F00791.pdf	5243F0079/1	2833,192921
W4	Badbach (2)	5243F01702	WBK2	ja	5243F0170		Der zweite Abschnitt des Badbaches in einem Waldstück bei Neukirchen ist ebenfalls naturnah. Der Bach durchfließt zwei ehemalige Kleingewässer. In diesem Bereich haben sich Sümpfe ausgebildet, in denen die Waldsimse dominiert (U-Nr. 1). Der Bachlauf mäandriert leicht und war zum Kartierzeitpunkt ausgetrocknet. An manchen Abschnitten des Bachlaufes hat sich kleinflächig ein Bachwald ausgebildet. Die Bettbreite beträgt 0,5 m (U-Nr. 0). Ein Teil vom Bach wird von Erlen-Auwald begleitet. Die Schwarzerle wurde auch auf höher gelegene, trockenere Bereiche aufgeforstet, die nicht zum Biotop zählen. Aufgrund der Austrocknung wird die Krautschicht untypisch und tendiert zur Brennesselstaudenflur. (U-Nr. 2)	c:/forstamt/fgis/wbk/pdf/biotopblatt/5243/5243F01702.pdf	5243F0170/2	4251,971296

Übersicht der flächenhaften Waldbiotope der Gemeinde Neukirchen/Erzgeb.

Nr.	Biotopname	BID_SBK	Quelle_SBK	§	OID_SBK	Pflege	SBK_Beschreibung_1	Hyperlink	Beschriftung	Fläche (in m²)
W25	Erlenwald im Hutholz	5243F01860	WBK2	ja	5243F0186	Naturnahe Bewirtschaftung.	forstliche In einer flachen Geländemulde, in überwiegend südlicher Exposition, an einem kleinen Bachlauf gelegener, überwiegend einschichtiger und gleichaltriger Erlen-Eschen-Bachwald mit üppiger Krautschicht überwiegend aus Brennesselfluren. Es dominieren aber auch Echte Nelkenwurz, Segge, Wald-Simse und Rasen-Schmiele. Der bis zu 1m breite und 420m lange Bauchlauf hat ein sandiges bis lehmiges Bachbett. Im Bereich der ehemaligen Stromleitung hat sich ein Sukzessionswald aus Zitter-Pappel sowie etwas Weidengebüsch eingefunden.	c:/forstamt/fgis/wbk/pdf/biotopblatt/5243/5243F01860.pdf	5243F0186/0	24950,30529

Nr.	Biotopname	BID_SBK	Quelle_SBK	§	OID_SBK	Pflege	SBK_Beschreibung_1	Hyperlink	Beschriftung	Fläche (in m²)
W27	Holzbach	5242F00161	WBK2	ja	5242F0016	Randbereiche zum Bach etwas auflichten	Der Holzbach fließt am Rande eines kleinen Waldstückes nördlich von Neukirchen in einem von SW nach NO verlaufenden breiten Tal. Der Bachlauf mäandriert nur leicht. Stellenweise sind Prall- und Gleithänge ausgebildet. Das Bachbett ist bis zu 2 m breit. Die Bachbegleitvegetation ist recht gut ausgebildet. Es kommen mehrere typische Arten vor, so z.B. Bitteres Schaumkraut, Gegenblättriges Milzkraut, Wald-Schachtelhalm und Gilbweiderich. In der Strauchschicht dominiert der Holunder. Der Bachlauf wird von Erlen gesäumt. Im Bachbett vorhandenes Totholz wirkt bereichernd. Das Biotop liegt im geplanten LSG Stärkerwald und Umgebung.	c:/forstamt/fgis/wbk/pdf/biotopblatt/5242/5242F00161.pdf	5242F0016/1	534,0386251
W28	Badbach (1)	5242F00200	WBK2	ja	5242F0020		Der erste Abschnitt des Badbaches im Neukircher Wald wird beidseitig von Erlen gesäumt. Er fährt fast geradlinig durch den Wald. Das Bachbett ist 0,5 m breit. Auf kleinen seitlichen Schlenken gibt es Ansätze zum Bachwald.	c:/forstamt/fgis/wbk/pdf/biotopblatt/5242/5242F00200.pdf	5242F0020/0	83,2615086
W30	Bach mit Erlenwald im nördlichen Teil des Neukirchner Waldes	5243F00721	WBK2	ja	5243F0072	Naturnahe forstliche Bewirtschaftung der ufernahen Bestände; keine Entwässerung der Quellbereiche; keine Bachbegradigung bzw. Beräumung des Bachbettes; bevorzugte Entnahme ufernaher Fichten zur Förderung einer standortgerechten Laubholzbestockung	Naturnaher Flachlandbach mit einer Bachbettbreite von etwa 0,5 bis 1,5 m. Im überwiegenden Teil des Verlaufes ist das Gewässer bis 1,5 m tief eingeschnitten. Stellenweise ist der Bach ehemals begradigt worden, weist allerdings wieder naturnahe Strukturen auf, die durch Totholz im Bachbett erhöht werden. Im nördlichen Abschnitt weist der Bach stellenweise auch einen geschwungenen Verlauf auf. Die Uferbereiche sind überwiegend mit Laubhölzern bestockt (Schwarz-Erle, Hänge-Birke, Stiel-Eiche), ab chnittweise verläuft der Bach auch durch fichtendominierte Bestände. Die Strauchschicht in den Uferbereichen ist überwiegend himbeerdominiert. In der weitgehend geschlossenen Krautschicht finden sich vor allem im südwestlichen Teil des Biotops verbreitet Feuchtezeiger. Hier befinden sich auch mehrere Sickerquellbereiche mit Waldsimse und Behaartem Kälberkropf. Im Nordwesten ein flächig und in der Mitte ein galerieartig ausgebildeter bachbegleitender Erlenwald.	c:/forstamt/fgis/wbk/pdf/biotopblatt/5243/5243F00721.pdf	5243F0072/1	523,7532144
W31	Bach im Neukirchner Wald	5243F00750	WBK2	ja	5243F0075	Naturnahe forstliche Bewirtschaftung der ufernahen Bestände; keine Entwässerung der Quellbereiche	Naturnaher, strukturreicher und abschnittsweise stark mäandrierender Bachlauf. Die Breite des Bachbettes schwankt zwischen 0,8 und 3 m, wobei der Bach abschnittsweise durch ein enges Kerbtal mit bis zu 4 m hohen Steilwänden fließt. Die Uferbestockung ist naturnah, wobei Schwarz-Erle dominiert und sich besonders im südöstlichen Teil des Biotops mehrfach Übergänge zu bachbegleitenden Erlenwäldern finden. Hier treten auch gut entwickelte Quellflurbereiche auf. In der lückigen, bachbegleitenden Strauchschicht dominiert Schwarzer Holunder. Die Krautschicht ist weitgehend geschlossen, wobei aufgrund der nährstoffreichen Standorte großflächig Große Brennessel und Behaarter Kälberkropf auftreten. In den Quellflurbereichen findet sich verbreitet Sumf-Vergißeinnicht. Abwässer aus angrenzenden Geflügelmastbetrieben beeinträchtigen das Biotop durch Eutrophierung.	c:/forstamt/fgis/wbk/pdf/biotopblatt/5243/5243F00750.pdf	5243F0075/0	273,3968999
W31	Bach im Neukirchner Wald	5243F00751	WBK2	ja	5243F0075	Naturnahe forstliche Bewirtschaftung der ufernahen Bestände; keine Entwässerung der Quellbereiche	Naturnaher, strukturreicher und abschnittsweise stark mäandrierender Bachlauf. Die Breite des Bachbettes schwankt zwischen 0,8 und 3 m, wobei der Bach abschnittsweise durch ein enges Kerbtal mit bis zu 4 m hohen Steilwänden fließt. Die Uferbestockung ist naturnah, wobei Schwarz-Erle dominiert und sich besonders im südöstlichen Teil des Biotops mehrfach Übergänge zu bachbegleitenden Erlenwäldern finden. Hier treten auch gut entwickelte Quellflurbereiche auf. In der lückigen, bachbegleitenden Strauchschicht dominiert Schwarzer Holunder. Die Krautschicht ist weitgehend geschlossen, wobei aufgrund der nährstoffreichen Standorte großflächig Große Brennessel und Behaarter Kälberkropf auftreten. In den Quellflurbereichen findet sich verbreitet Sumf-Vergißeinnicht. Abwässer aus angrenzenden Geflügelmastbetrieben beeinträchtigen das Biotop durch Eutrophierung.	c:/forstamt/fgis/wbk/pdf/biotopblatt/5243/5243F00751.pdf	5243F0075/1	341,8607453

Nr.	Biotopname	BID_SBK	Quelle_SBK	§	OID_SBK	Pflege	SBK_Beschreibung_1	Hyperlink	Beschriftung	Fläche (in m²)
W31	Bach im Neukirchner Wald	5243F00751	WBK2	ja	5243F0075	Naturnahe forstliche Bewirtschaftung der ufernahen Bestände; keine Entwässerung der Quellbereiche	Naturnaher, strukturreicher und abschnittsweise stark mäandrierender Bachlauf. Die Breite des Bachbettes schwankt zwischen 0,8 und 3 m, wobei der Bach abschnittsweise durch ein enges Kerbtal mit bis zu 4 m hohen Steilwänden fließt. Die Uferbestockung ist naturnah, wobei Schwarz-Erle dominiert und sich besonders im südöstlichen Teil des Biotops mehrfach Übergänge zu bachbegleitenden Erlenwäldern finden. Hier treten auch gut entwickelte Quellflurbereiche auf. In der lückigen, bachbegleitenden Strauchschicht dominiert Schwarzer Holunder. Die Krautschicht ist weitgehend geschlossen, wobei aufgrund der nährstoffreichen Standorte großflächig Große Brennessel und Behaarter Kälberkropf auftreten. In den Quellflurbereichen findet sich verbreitet Sumf-Vergißmeinnicht. Abwässer aus angrenzenden Geflügelmastbetrieben beeinträchtigen das Biotop durch Eutrophierung.	c:/forstamt/fgis/wbk/pdf/biotopblatt/5243/5243F00751.pdf	5243F0075/1	948,0314603
W31	Bach im Neukirchner Wald	5243F00751	WBK2	ja	5243F0075	Naturnahe forstliche Bewirtschaftung der ufernahen Bestände; keine Entwässerung der Quellbereiche	Naturnaher, strukturreicher und abschnittsweise stark mäandrierender Bachlauf. Die Breite des Bachbettes schwankt zwischen 0,8 und 3 m, wobei der Bach abschnittsweise durch ein enges Kerbtal mit bis zu 4 m hohen Steilwänden fließt. Die Uferbestockung ist naturnah, wobei Schwarz-Erle dominiert und sich besonders im südöstlichen Teil des Biotops mehrfach Übergänge zu bachbegleitenden Erlenwäldern finden. Hier treten auch gut entwickelte Quellflurbereiche auf. In der lückigen, bachbegleitenden Strauchschicht dominiert Schwarzer Holunder. Die Krautschicht ist weitgehend geschlossen, wobei aufgrund der nährstoffreichen Standorte großflächig Große Brennessel und Behaarter Kälberkropf auftreten. In den Quellflurbereichen findet sich verbreitet Sumf-Vergißmeinnicht. Abwässer aus angrenzenden Geflügelmastbetrieben beeinträchtigen das Biotop durch Eutrophierung.	c:/forstamt/fgis/wbk/pdf/biotopblatt/5243/5243F00751.pdf	5243F0075/1	100,7825105
W32	Kleingewässer und Erlenwald im Neukirchner Wald	5243F00792	WBK2	ja	5243F0079	Gewässerverträglicher Fischbesatz	Künstlich angelegtes, etwa 30 x 70 m großer Teich mit kleiner Verlandungszone im Westen. Die Uferbereiche sind überwiegend mit Hänge-Birke und vereinzelt mit Schwarz-Erle bestockt. An den relativ steilen Uferböschungen finden sich stellenweise ausgedehnte Brom- und Himbeergebüsche, aber auch Frauenfarn. Der Verlandungsbereich wird bestimmt von Bitterem Schaumkraut und Flutendem Schwaden. Die Tauch- und Schwimmblattvegetation ist auf ca. 5 % der Wasserfläche ausgebildet. Es dominieren Wasserlinse und Laichkraut	c:/forstamt/fgis/wbk/pdf/biotopblatt/5243/5243F00792.pdf	5243F0079/2	71,53387282
W33	Bach und Kleinteich südlich vom Schwemnteich	5243F01150	WBK2	ja	5243F0115		U-Nr. 0: Etwa 0,8 bis 1 m breiter Bach mit kiesig-sandigem Bachbett und strukturreichen Uferbereichen. Zum Kartierzeitpunkt war der Bach stellenweise vertrocknet. Die Uferbestockung wird von Schwarz-Erle und Stiel-Eiche gebildet, im gesamten Verlauf findet sich eine gut entwickelte, von Him- und Brombeere dominierte Strauchschicht. In den Uferbereichen treten mehrfach kleinere Quellbereiche mit typischen Quellflurarten auf. Bachbungen-Ehrenpreis, Quellsternmiere sowie Bitteres Schaumkraut treten darüberhinaus auch mehrfach in den Bachuferbereichen auf. U-Nr. 1: Erlenbestand im Quellgebiet und Oberlauf des Baches. Der herrschenden Schwarz-Erle sind randlich (auf trockeneren Standorten) einzelne Hänge-Birken und Stiel-Eichen beigemischt. Die Strauchschicht des Bestandes ist weitgehend geschlossen und wird von Traubenkirsche dominiert. In der gut entwickelten Krautschicht finden sich verbreitet Feuchtezeiger und Quellflurelemente, wie Sumpfdotterblume, Kleiner Baldrian und Sumpf-Pippau. Totholz tritt im Biotop vereinzelt in schwachen und mittleren Dimensionen auf. Mehrere Sickerquellbereiche zeichnen sich durch teilweise größere Bestände des Bitteren Schaumkrautes auf.	c:/forstamt/fgis/wbk/pdf/biotopblatt/5243/5243F01150.pdf	5243F0115/0	687,5824679

Nr.	Biotopname	BID_SBK	Quelle_SBK	§	OID_SBK	Pflege	SBK_Beschreibung_1	Hyperlink	Beschriftung	Fläche (in m²)
W29	Badbach (2)	5243F01700	WBK2	ja	5243F0170		Der zweite Abschnitt des Badbaches in einem Waldstück bei Neukirchen ist ebenfalls naturnah. Der Bach durchfließt zwei ehemalige Kleingewässer. In diesem Bereich haben sich Sümpfe ausgebildet, in denen die Waldsimse dominiert (U-Nr. 1). Der Bachlauf mäandriert leicht und war zum Kartierzeitpunkt ausgetrocknet. An manchen Abschnitten des Bachlaufes hat sich kleinflächig ein Bachwald ausgebildet. Die Bettbreite beträgt 0,5 m (U-Nr. 0). Ein Teil vom Bach wird von Erlen-Auwald begleitet. Die Schwarzerle wurde auch auf höher gelegene, trockenere Bereiche aufgeforstet, die nicht zum Biotop zählen. Aufgrund der Austrocknung wird die Krautschicht untypisch und tendiert zur Brennnesselstaudenflur. (U-Nr. 2)	c:/forstamt/fgis/wbk/pdf/biotopblatt/5243/5243F01700.pdf	5243F0170/0	220,5355912

Nr.	Biotopname	BID_SBK	Quelle_SBK	§	OID_SBK	Pflege	Hyperlink	Beschriftung
W36	Bach mit Erlenwald im nördlichen Teil des Neukirchner Waldes	5243F00721	WBK2	ja	5243F0072	Naturnahe forstliche Bewirtschaftung der ufernahen Bestände; keine Entwässerung der Quellbereiche; keine Bachbegradigung bzw. Beräumung des Bachbettes; bevorzugte Entnahme ufernaher Fichten zur Förderung einer standortgerechten Laubholzbestockung. Naturnaher Flachlandbach mit einer Bachbettbreite von etwa 0,5 bis 1,5 m. Im überwiegenden Teil des Verlaufes ist das Gewässer bis 1,5 m tief eingeschnitten. Stellenweise ist der Bach ehemals begradigt worden, weist allerdings wieder naturnahe Strukturen auf, die durch Totholz im Bachbett erhöht werden. Im nördlichen Abschnitt weist der Bach stellenweise auch einen geschwungenen Verlauf auf. Die Uferbereiche sind überwiegend mit Laubhölzern bestockt (Schwarz-Erle, Hänge-Birke, Stiel-Eiche), abchnittsweise verläuft der Bach auch durch fichtendominierte Bestände. Die Strauchschicht in den Uferbereichen ist überwiegend himbeerdominiert. In der weitgehend geschlossenen Krautschicht finden sich vor allem im südwestlichen Teil des Biotops verbreitet Feuchtezeiger. Hier befinden sich auch mehrere Sickerquellbereiche mit Waldsimse und Behaartem Kälberkropf. Im Nordwesten ein flächig und in der Mitte ein galerieartig ausgebildeter bachbegleitender Erlenwald.	c:/forstamt/fgis/wbk/pdf/biotopblatt/5243/5243F00721.pdf	5243F0072/1
W37	Zwei Kleingewässer südlich Neukirchen	5243F00741	WBK2	ja	5243F0074	Der westlich liegende Teich mit einer Größe von ca. 200 qm weist in der Mitte ein Rohrkolben-Röhricht und am Rand ein 1 bis 2 m breiten Flutschwaden-Röhricht auf. Die Wasserfläche ist größtenteils mit Wasserlinse und Schwimmenden Laichkraut bedeckt. Dem östlichen ca. 40 x 70 m großen Teich (Fischbesatz) fehlt eine entwickelte Schwimmblatt-Vegetation weitgehend, es kommt nur vereinzelt Wasserlinse vor. Röhricht-Bestände sind ebenfalls kaum entwickelt. Die Gewässer sind von Hänge-Birken, Schwarzerlen und einzelnen Stiel-Eichen umgeben. Am Ufer finden sich außerdem verbreitet Brombeere, Schachtelhalm sowie Frauenfarn.	c:/forstamt/fgis/wbk/pdf/biotopblatt/5243/5243F00741.pdf	5243F0074/1
W34	Badbach (2)	5243F01701	WBK2	ja	5243F0170	Der zweite Abschnitt des Badbaches in einem Waldstück bei Neukirchen ist ebenfalls naturnah. Der Bach durchfließt zwei ehemalige Kleingewässer. In diesem Bereich haben sich Sümpfe ausgebildet, in denen die Waldsimse dominiert (U-Nr. 1). Der Bachlauf mäandriert leicht und war zum Kartierzeitpunkt ausgetrocknet. An manchen Abschnitten des Bachlaufes hat sich kleinflächig ein Bachwald ausgebildet. Die Bettbreite beträgt 0,5 m (U-Nr. 0). Ein Teil vom Bach wird von Erlen-Auwald begleitet. Die Schwarzerle wurde auch auf höher gelegene, trockenere Bereiche aufgeforstet, die nicht zum Biotop zählen. Aufgrund der Austrocknung wird die Krautschicht untypisch und tendiert zur Brennnesselstaudenflur. (U-Nr. 2)	c:/forstamt/fgis/wbk/pdf/biotopblatt/5243/5243F01701.pdf	5243F0170/1
W35	Badbach (2)	5243F01701	WBK2	ja	5243F0170	Der zweite Abschnitt des Badbaches in einem Waldstück bei Neukirchen ist ebenfalls naturnah. Der Bach durchfließt zwei ehemalige Kleingewässer. In diesem Bereich haben sich Sümpfe ausgebildet, in denen die Waldsimse dominiert (U-Nr. 1). Der Bachlauf mäandriert leicht und war zum Kartierzeitpunkt ausgetrocknet. An manchen Abschnitten des Bachlaufes hat sich kleinflächig ein Bachwald ausgebildet. Die Bettbreite beträgt 0,5 m (U-Nr. 0). Ein Teil vom Bach wird von Erlen-Auwald begleitet. Die Schwarzerle wurde auch auf höher gelegene, trockenere Bereiche aufgeforstet, die nicht zum Biotop zählen. Aufgrund der Austrocknung wird die Krautschicht untypisch und tendiert zur Brennnesselstaudenflur. (U-Nr. 2)	c:/forstamt/fgis/wbk/pdf/biotopblatt/5243/5243F01701.pdf	5243F0170/1

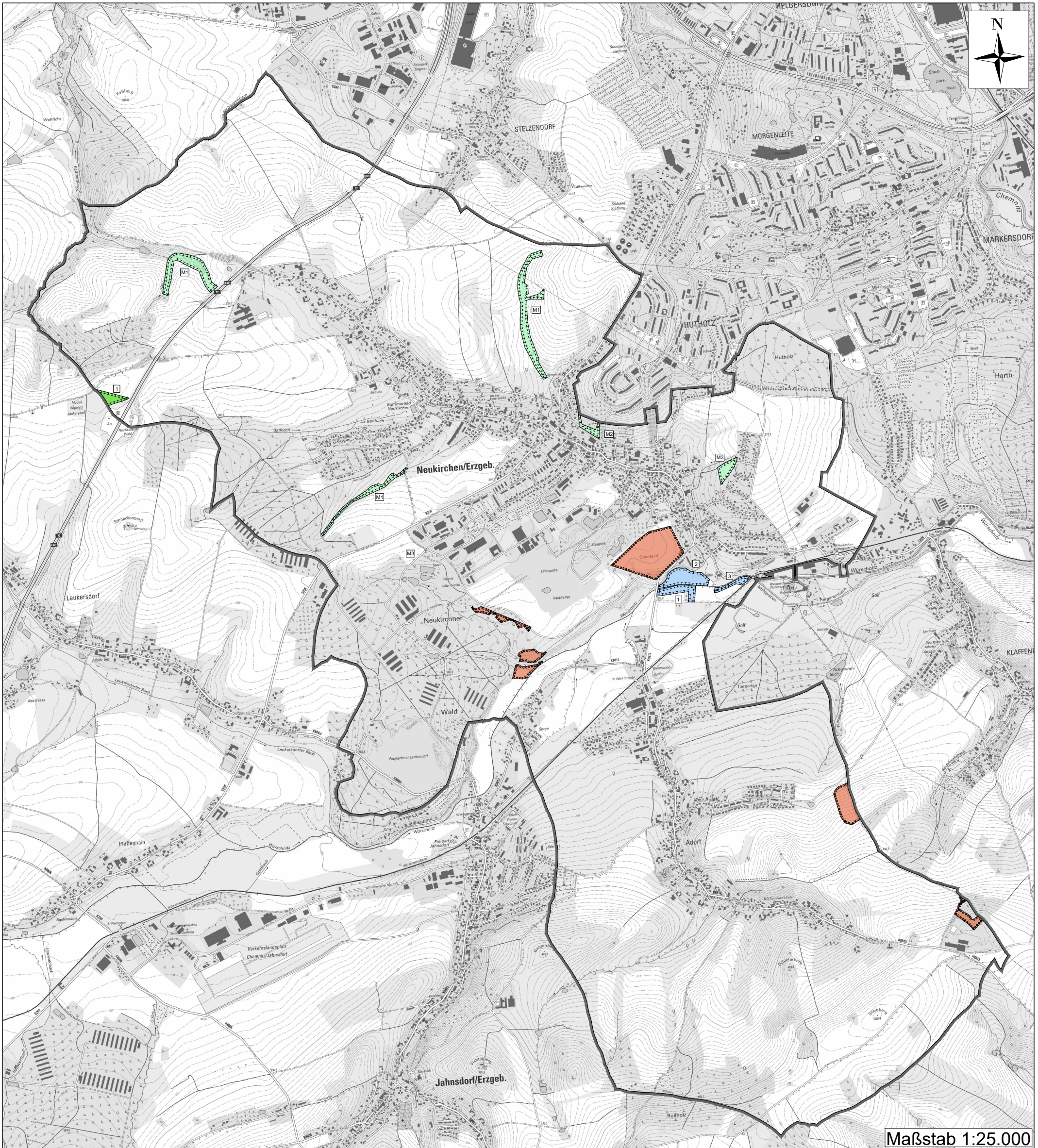
Nr.	Biotopname	BID_SBK	Quelle_SBK	§	OID_SBK	Pflege	Hyperlink	Beschriftung	Fläche (in m²)
W26	Feldgehölz westlich Stelzendorf	5143F0077-	WBK2	nein	5143F0077	Müll beseitigen, Ackerrandstreifen entwickeln Eichen-Birkenwald, als Feldgehölz isoliert in Ackerflächen gelegen. Die Baumschicht besteht aus Gemeiner Birke gemischt mit Stieleiche, Vogelkirsche und Gemeiner Esche, überwiegend starkes Baumholz, geschlossen bis locker. In weiteren Schichten ist Jungwuchs artenreich entwickelt und von Gemeiner Eberesche, Schwarzem Holunder und Weißdorn geprägt. Einzelne Stieleichen und Gemeine Ebereschen befinden sich im Zwischenstand. Die Bodenvegetation wird von Poa nemoralis und Senecio ovatus, im Saumbereich von Urtica dioica gebildet. Der Biotopwert besteht in seinem Struktureichtum, einzelne Höhlenbäume und Vorhandensein von Totholz. In der Fläche befinden sich zwei Bodenmulden die vollständig vermüllt sind.	c:/forstamt/fgis/wbk/pdf/biotopblatt/5143/5143F0077-.pdf	5143F0077/-	9079,872053
W2	Feldgehölz am Stärkerwald (3)	5242F0018-	WBK2	nein	5242F0018	Das ca. 0,4 ha große Feldgehölz liegt am Stärkerwald bei Neukirchen. Es bewaldet ein schmales Seitental des Holzbaches. Eichen und Birken bestimmen die Baumschicht. Der Bestand ist weitgehend einschichtig und geschlossen. Die Bäume haben schwaches Baumholzalter. Eine Strauchschicht aus Holunder und Hasel ist vor allem in den Randbereichen anzutreffen.	c:/forstamt/fgis/wbk/pdf/biotopblatt/5242/5242F0018-.pdf	5242F0018/-	3925,329033
W11	Eichen-Hainbuchenwald im Neukirchner Wald	5243F00760	WBK2	nein	5243F0076	Naturnahe forstliche Bewirtschaftung; Belassen von Totholz; Förderung der Baumarten der natürlichen Waldgesellschaft In ebener Lage ein ca. 160jähriger, gut strukturierter Eichen-Hainbuchenwald im mittleren bis starken Baumholzstadium. Gut entwickelte Strauchschicht mit Naturverjüngung Hainbuche, Rot-Buche, Berg-Ahorn und Holunder vorhanden. Hainbuche auch im Zwischenstand. Die relativ artenarme Krautschicht bedeckt ca. 50 % der Fläche. Künstlich eingebrachte Streifen von Roß-Kastanie und Rot-Eiche beeinträchtigen den Biotopwert.	c:/forstamt/fgis/wbk/pdf/biotopblatt/5243/5243F00760.pdf	5243F0076/0	7104,196073
W13	Eichenbestand im Neukirchner Wald	5243F00780	WBK2	nein	5243F0078	Naturnahe forstliche Bewirtschaftung; Belassen von Totholz. Etwa 145jähriger Stiel-Eichenbestand auf wechselfeuchtem Standort. Aufgrund der schlechten Vitalität der herrschenden Stiel-Eiche ist der Oberstand stellenweise licht, ein entwickelter Zwischen- und Unterstand fehlt weitgehend. Die Strauchschicht ist auf ganzer Fläche gut entwickelt, wobei Him- und Brombeere sowie Faulbaum und Ebereschenverjüngung dominieren. Aufgrund der starken Beschattung durch die Strauchschicht ist die Krautschicht nur sehr lückig und artenarm. In den Randbereichen findet sich vereinzelt liegender Totholz mittlerer Dimension.	c:/forstamt/fgis/wbk/pdf/biotopblatt/5243/5243F00780.pdf	5243F0078/0	5940,537104
W3	Feldgehölz am Stärkerwald	5243F0169-	WBK2	nein	5243F0169	Das Feldgehölz liegt westlich von Neukirchen im Holzbachtal. 180 jährige Eichen und Linden bilden den Bestand. Einige von ihnen haben eine weit ausladende Krone. Der Bestand ist zweischichtig aufgebaut. Die Bodenvegetation wird vor allem durch Grasbewuchs geprägt.	c:/forstamt/fgis/wbk/pdf/biotopblatt/5243/5243F0169-.pdf	5243F0169/-	8865,899768
W17	Gehölzstreifen an der Würschnitztalkante	5243F0171-	WBK2	nein	5243F0171	Der Biotopkomplex besteht aus einem langen Gehölzstreifen, der sich entlang der Abbruchkante des Würschnitztales zieht. Es wird in der Baumschicht nur durch eine Gasleitung unterbrochen. Der Abbruch ist steil und weist einen Höhenunterschied von 12m auf. Die Gehölze sind gut strukturiert - hohe Vielfalt an Baumarten und Wuchsformen. Es dominieren in der Baumschicht Winterlinde, Stieleiche sowie vereinzelt Birke, Aspe und Hainbuche. Tendenz zum Eichen-Hainbuchen-Wald erkennbar. Die Bodenflora besteht aus	c:/forstamt/fgis/wbk/pdf/biotopblatt/5243/5243F0171-.pdf	5243F0171/-	35838,86255
W23	Feldgehölz bei Adorf	5243F0173-	WBK2	nein	5243F0173	Das Feldgehölz befindet sich an einem Hang östlich von Adorf. In der Baumschicht dominiert die Stieleiche, die Strauchschicht kommt großflächig vor und wird von Vogelkirsche, Eberesche und Faulbaum aufgebaut. In der artenarmen Krautschicht dominiert Drahtschmiele.	c:/forstamt/fgis/wbk/pdf/biotopblatt/5243/5243F0173-.pdf	5243F0173/-	5371,30447
W22	Laubmischwald bei Adorf	5243F01740	WBK2	nein	5243F0174	Das Waldstück befindet sich am südlichen Ortsrand von Adorf am Hang. ber 100-jährige Eichen und Buchen bestimmen das Bestandesbild. Das Kronendach ist völlig geschlossen. Großflächig kommt eine Strauchschicht aus Buchen-Naturverjüngung vor. Die Krautschicht ist eher spärlich entwickelt. Ein Teil der Fläche wurde eingezäunt, ist jedoch eindeutig Wald.	c:/forstamt/fgis/wbk/pdf/biotopblatt/5243/5243F01740.pdf	5243F0174/0	10529,2724
W18	Feldgehölz östlich von Adorf	5243F0177-	WBK2	nein	5243F0177	Ein langes schmales Feldgehölz an einem südlich exponierten Hang östlich von Adorf. In der Baumschicht dominiert Stieleiche, der Birke beigemischt ist. In der Bodenflora kommen Arten wie Drahtschmiele, Heidelbeere und Schöllkraut vor.	c:/forstamt/fgis/wbk/pdf/biotopblatt/5243/5243F0177-.pdf	5243F0177/-	3934,792593
W19	Feldgehölze am Schieferberg	5243F0178-	WBK2	nein	5243F0178	Der Steinberg ist eine 471 m hohe trockene Kuppe oberhalb der Ortschaft Adorf. Ein Feldgehölz befindet sich direkt auf der Erhebung, das zweite liegt unterhalb 30 m entfernt. Die Reliefgestalt in den Gehölzen ist durch tiefe Mulden und alte Schieferbrüche gekennzeichnet. Die Brüche sind alle zugewachsen, Abraummateriale ist im Gehölz verstreut. Mattwüchsige Eichen und Birken bestimmen das Bestandesbild. Einige wärmeliebende Bodenzeiger sind anzufreffen. Kleinflächig ist die Tendenz zu Eichenwäldern trockenwarmer Standorte vorhanden.	c:/forstamt/fgis/wbk/pdf/biotopblatt/5243/5243F0178-.pdf	5243F0178/-	9976,923995

Nr.	Biotopname	BID_SBK	Quelle_SBK	§	OID_SBK	Pflege	Hyperlink	Beschriftung	Fläche (in m²)
W19	Feldgehölze am Schieferberg	5243F0178-	WBK2	nein	5243F0178	Der Steinberg ist eine 471 m hohe trockene Kuppe oberhalb der Ortschaft Adorf. Ein Feldgehölz befindet sich direkt auf der Erhebung, das zweite liegt unterhalb 30 m entfernt. Die Reliefgestalt in den Gehölzen ist durch tiefe Mulden und alte Schieferbrüche gekennzeichnet. Die Brüche sind alle zugewachsen, Abraummaterial ist im Gehölz verstreut. Mattwüchsige Eichen und Birken bestimmen das Bestandesbild. Einige wärmeliebende Bodenzeiger sind anzufreffen. Kleinflächig ist die Tendenz zu Eichenwäldern trockenwarmer Standorte vorhanden.	c:/forstamt/fgis/wbk/pdf/biotopblatt/5243/5243F0178-.pdf	5243F0178/-	990,0959607
W20	Feldgehölz am Steinberg	5243F0180-	WBK2	nein	5243F0180	Das Feldgehölz befindet sich unweit vom Steinberg (530 m) auf einem Höhenzug zwischen Adorf und Meinersdorf. Das Gehölz ist gemischter Eichenbestand. Die Oberflächengestalt im Gehölz ist uneben und durch kleine Mulden geprägt. Grund ist der vergangene Abbau von Schiefer	c:/forstamt/fgis/wbk/pdf/biotopblatt/5243/5243F0180-.pdf	5243F0180/-	4883,469416
W21	Feldgehölz am Eisenweg	5243F0181-	WBK2	nein	5243F0181	Das Feldgehölz befindet sich auf dem nördlichsten Höhenrücken des Erzbirgtes an einer alten Handelsstraße. Der geschlossene, teilweise dicht gedrängte Bestand besteht aus Eichen und Birken. In der Mitte des Gehölzes ist ein völlig zugewachsener Steinbruch. Lichte Stellen im Gehölz wurden mit Fichten ausgepflanzt. Die Bodenflora ist intensiv mit Himbeere und Fuchs Greiskraut ausgebildet.	c:/forstamt/fgis/wbk/pdf/biotopblatt/5243/5243F0181-.pdf	5243F0181/-	9639,127845
W24	Eichenmischwald im Tiergarten	5243F01880	WBK2	nein	5243F0188	Naturnahe forstliche Bewirtschaftung. Sonnig, an einem südlich exponierten Waldrand eben gelegener Eichen-Buchenwald, teils zweischichtig. Im Westen ein Horst Buche, ansonsten ist sie einzelbaumweise beigemischt. Schwaches bis starkes Baumholz, liegendes und stehendes Totholz in verschiedenen Dimensionen vorhanden. Im Westen 3-5 m hohe Totholzstubben mit Höhlen. In der Strauchschicht Naturverjüngung Eberesche sowie Faulbaum.. Stellenweise flächig Brombeere am Boden.	c:/forstamt/fgis/wbk/pdf/biotopblatt/5243/5243F01880.pdf	5243F0188/0	9435,657381
W16	Buchenwald im südlichen Neukirchner Wald	5243F11440	WBK2	nein	5243F1144	Normale forstliche Bewirtschaftung. Langfristig Entnahme von Lärche, Fichte und Rot-Eiche. Ein eben gelegener Buchenmischwald bestehend aus einem mittleren Baumholz mit beigemischten Fichten, Trauben-Eichen, Lärchen, Kiefern und Birken sowie einem Jungbestand im Osten mit Winter-Linde, Birke, Schwarz-Erle und Berg-Ahorn. In der Strauchschicht kommt Naturverjüngung Buche und Berg-Ahorn vor. Flächig ist die Brombeere vorhanden. In der Krautschicht dominieren die Farnarten. In der Mitte Nassstellen mit	c:/forstamt/fgis/wbk/pdf/biotopblatt/5243/5243F11440.pdf	5243F1144/0	18905,20011
W15	Buchenwald in der Abt. 458 im Neukirchner Wald	5243F11450	WBK2	nein	5243F1145	Normale forstliche Bewirtschaftung. In einer schwach nach Norden geneigten Mulde ein geschlossener, einschichtiger Buchenbestand aus schwachem bis mittlerem Baumholz mit einzeln beigemischten Trauben-Eichen. Eine Strauchschicht fehlt. Die Krautschicht ist nur äußerst spärlich entwickelt.	c:/forstamt/fgis/wbk/pdf/biotopblatt/5243/5243F11450.pdf	5243F1145/0	5311,068061
W9	Buchenwald im Nordwesten des Neukirchner Waldes	5243F11460	WBK2	nein	5243F1146	Normale forstliche Bewirtschaftung. Langfristig Entnahme der Rot-Eiche. In ebener Lage ein einschichtiger Buchenwald aus mittlerem Baumholz mit einzeln bis truppweise beigemischten Rot-Eichen, Hainbuchen und Stiel-Eichen. In der Strauchschicht vereinzelt Holunder. Die Krautschicht ist nur äußerst spärlich entwickelt.	c:/forstamt/fgis/wbk/pdf/biotopblatt/5243/5243F11460.pdf	5243F1146/0	6672,010726
W12	Buchenwald im Westen des Neukirchner Waldes	5243F11470	WBK2	nein	5243F1147	Normale forstliche Bewirtschaftung. Ca. 500m östlich Ortsrand Leukersdorf in ebener Lage ein einschichtiger Buchenbestand mit einzeln beigemischten Stiel-Eichen aus überwiegend schwachem Baumholz. In der Strauchschicht finden sich vereinzelt Him- und Brombeere. Die Krautschicht, die ca. 40 % der Fläche einnimmt, wird von den Farnarten dominiert.	c:/forstamt/fgis/wbk/pdf/biotopblatt/5243/5243F11470.pdf	5243F1147/0	4935,253713
W8	Buchenwald an der B 169 im Neukirchner Wald	5243F11480	WBK2	nein	5243F1148	Normale forstliche Bewirtschaftung. In ebener Lage ein einschichtiger Buchenwald aus überwiegend schwachem Baumholz mit einzeln beigemischten Birken. In der Mitte ein Streifen Lärche. Strauch- und Krautschicht sind überwiegend unter der lichter stehenden Lärche ausgebildet.	c:/forstamt/fgis/wbk/pdf/biotopblatt/5243/5243F11480.pdf	5243F1148/0	6576,30914
W7	Buchenwald im nördlichen Teil des Neukirchner Waldes	5243F11490	WBK2	nein	5243F1149	Normale forstliche Bewirtschaftung. Westlich des Sportplatzes von Neukirchen an einem schwach geneigten Nordhang ein einschichtiger, geschlossener Buchenbestand aus schwachem Baumholz mit einzeln beigemischten Stiel-Eichen. Strauch- und Krautschicht sind nur sehr spärlich vorhanden.	c:/forstamt/fgis/wbk/pdf/biotopblatt/5243/5243F11490.pdf	5243F1149/0	8806,23426

Nr.	Biotopname	BID_SBK	Quelle_SBK	§	OID_SBK	Pflege	Hyperlink	Beschriftung	Fläche (in m²)
W5	Eichenwald im nördlichen Teil des Neukirchner Waldes	5243F11500	WBK2	nein	5243F1150	Normale forstliche Bewirtschaftung. In ebener Lage ein einschichtiger Stieleichen-Bestand aus schwachem Baumholz. Die auf ca. 60 % der Fläche entwickelte Strauchschicht wird von Him- und Brombeere und vereinzelt Holunder gebildet. In der Krautschicht dominieren die Farnarten sowie Brennesel	c:/forstamt/fgis/wbk/pdf/biotopblatt/5243/5243F11500.pdf	5243F1150/0	8811,5353

ANLAGE 7

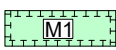
PLANUNGEN, NUTZUNGSREGELUNGEN, MAßNAHMEN
UND FLÄCHEN FÜR MAßNAHMEN ZUM SCHUTZ, ZUR PFLEGE UND ZUR
ENTWICKLUNG VON BODEN, NATUR UND LANDSCHAFT



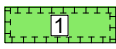
Maßstab 1:25.000

Legende

Flächen für Maßnahmen zum Schutz, zur Pflege u. Entwicklung von Natur und Landschaft nach § 5 (2) Nr. 10 BauGB (mit lfd. Nr. - siehe Anlage 7-3)

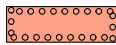


Flächen der Ausgleichs- und Ersatzmaßnahmen aus dem Kompensationskatalog KoKaNat / KISS nach § 5 (4) BauGB (mit lfd. Nr. - siehe Anlage 7-1)



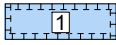
(Quelle: LIST Gesellschaft für Verkehrswesen u. ingenieurtechn. Dienstleistungen mbh bereitgestellt, Stand: 04/2015)

Flächen zum Anpflanzen von Bäumen, Sträuchern und sonstige Bepflanzungen nach § 5 (4) BauGB (Waldmehrwuchsplanung)



(Quelle: Darstellung auf Grundlage Staatsbetrieb Sachsenforst - Waldvermehrungsplanung, Stand: 02/2020)

Landschaftspflegerische Maßnahmen mit Bezug zum OWK
Würrschnitz-2-Hochwasserschutzmaßnahmen M4 und M5 nach § 5 (4) BauGB (mit lfd. Nr. - siehe Anlage 7-2)



(Quelle: Landestalsperrenverwaltung des Freistaates Sachsen (Betrieb Freiburger Mulde / Zschopau), Stand: 11/2017)

Auszug aus dem Flächennutzungsplan Gemeinde Neukirchen/Erzgeb.



Anlage 7 Planungen, Nutzungsregelungen, Maßnahmen und Flächen für Maßnahmen zum Schutz, zur Pflege und zur Entwicklung von Natur und Landschaft



Bauer Tiefbauplanung GmbH

Industriestraße 1 D 08280 Aue
Tel: 03771/340200 Fax: 03771/3402040

Stand: 16.07.2020

Lfd.Nr.	Maßnahmen-Nr.	Maßnahmen-Bezeichnung	Projekt-Nr.	Projekt-Bezeichnung	Straße	Zielbiotop	Baubebehörde
1	14-01-98-001-A72-22A	22A-Grünland - Rasenansaat	140198001	AS Hartenstein-AS Chemnitz-Süd	A72	Grünland - Rasenansaat	LASuV Zentrale
1	14-01-98-001-A72-22A	22A-Gehölzpflanzung - Feldgehölze	140198001	AS Hartenstein-AS Chemnitz-Süd	A72	Gehölzpflanzung - Feldgehölze	LASuV Zentrale
1	14-01-98-001-A72-22A	22A-Gehölzpflanzung - Feldgehölze	140198002	AS Hartenstein-AS Chemnitz-Süd	A72	Gehölzpflanzung - Feldgehölze	LASuV Zentrale
1	14-01-98-001-A72-22A	22A-Gehölzpflanzung - Feldgehölze	140198003	AS Hartenstein-AS Chemnitz-Süd	A72	Gehölzpflanzung - Feldgehölze	LASuV Zentrale

Übersicht der Flächen aus der Umsetzung der Hochwasserschutzmaßnahmen M4

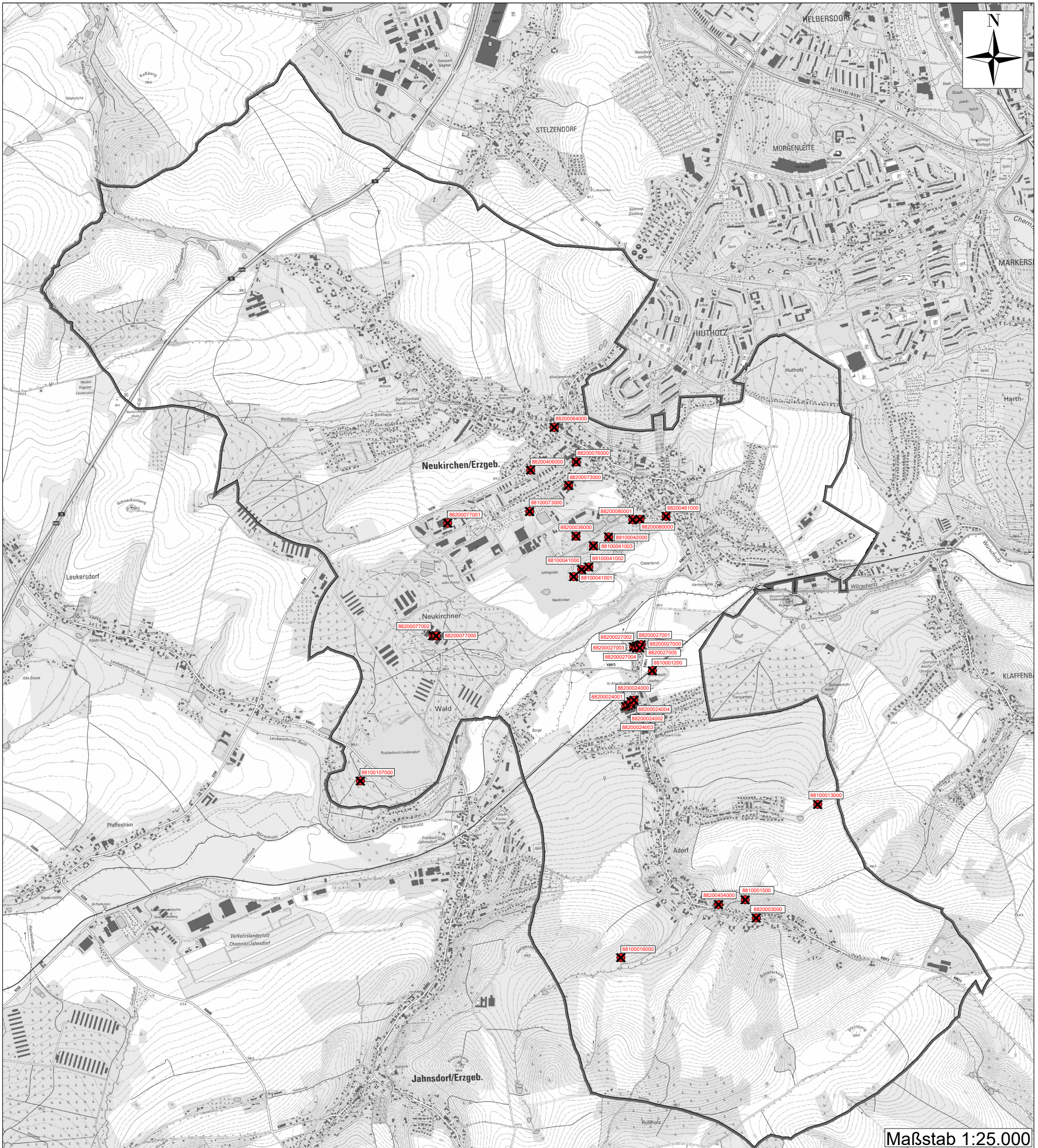
Lfd.Nr.	Maßnahmen-Nr.	Maßnahmen-Bezeichnung	Projekt-Bezeichnung	Auftraggeber
1	M4	Rückbau von Uferbefestigungen, Ausweitung eines ungenutzten Gewässerrandstreifens und Pflanzung von auetypischen Gehölzen, Umwandlung von intensiv genutzten Ackerland in extensiv genutztes Grünland, Anlage eines Altarms	Umsetzung Hochwasserschutzmaßnahmen M4, Würschnitz in Chemnitz-Klaffenbach, Maßnahme M 4 - Bereich Birkencenter bis Wasserschloss	Landestalsperrenverwaltung Sachsen - Betrieb Freiburger Mulde / Zschopau
2	M5	Rückbau von Uferbefestigungen, Ausweitung eines ungenutzten Gewässerrandstreifens und Pflanzung von auetypischen Gehölzen, Umwandlung von intensiv genutzten Ackerland in extensiv genutztes Grünland	Umsetzung Hochwasserschutzmaßnahmen M4, Würschnitz in Chemnitz-Klaffenbach, Maßnahme M 4 - Bereich Birkencenter bis Wasserschloss	Landestalsperrenverwaltung Sachsen - Betrieb Freiburger Mulde / Zschopau
3	M4	Rückbau von Uferbefestigungen, Ausweitung eines ungenutzten Gewässerrandstreifens und Pflanzung von auetypischen Gehölzen, Umwandlung von intensiv genutzten Ackerland in extensiv genutztes Grünland, Anlage eines Altarms	Umsetzung Hochwasserschutzmaßnahmen M4, Würschnitz in Chemnitz-Klaffenbach, Maßnahme M 4 - Bereich Birkencenter bis Wasserschloss	Landestalsperrenverwaltung Sachsen - Betrieb Freiburger Mulde / Zschopau

Übersicht der Maßnahmen zum Schutz, zur Pflege und zur Entwicklung von Boden, Natur und Landschaft

Lfd.Nr.	Nr.	Name der Maßnahme	Inhalt der Maßnahme	Umfang ha
Entwicklung	M1	Gewässerrenaturierung und Einrichtung von Extensivgrünland	<ul style="list-style-type: none"> - Renaturierung von Feuchtbiotopen - Anpflanzen von Ufergehölzen als Pufferzonen - Ausschließen von Verbauung - Verringerung von Nährstoffeinträgen ins Gewässer - Erosionsschutz in Wasserabflussbahnen 	8,3
	M2	Anlage einer Gehölzpflanzung (Aufforstung)	<ul style="list-style-type: none"> - Anpflanzen mit standortgerechten Laubgehölzen 	0,76
	M3	Anlage einer Streuobstwiese	<ul style="list-style-type: none"> - Anlage mit Pflege und Entwicklung von Obstgehölzen 	1,11
Erhaltung	M4	Erhaltung und Pflege ökologisch wertvoller Strukturen	<ul style="list-style-type: none"> - Sicherung und Pflege des Bestandes Biotopsicherung - Biotopsicherung 	-

ANLAGE 8

ALTABLAGERUNGEN UND ALTSTANDORTE



Legende

Für die bauliche Nutzung vorgesehene Flächen, deren Böden erheblich mit umweltgefährdeten Stoffen belastet sind nach § 5 (4) BauGB

- Ablagerungen und Altstandorte gemäß Sächsischem Altlastenkataster (SALKA) (siehe Anlage 8-1)



**Auszug aus dem Flächennutzungsplan
Gemeinde Neukirchen/Erzgeb.**



**Anlage 8
Ablagerungen und Altstandorte**

(Quelle: Untere Abfall-, Altlasten- und Bodenschutzbehörde
Landratsamt Erzgebirgskreis, Stand:11/2019)



Bauer Tiefbauplanung GmbH

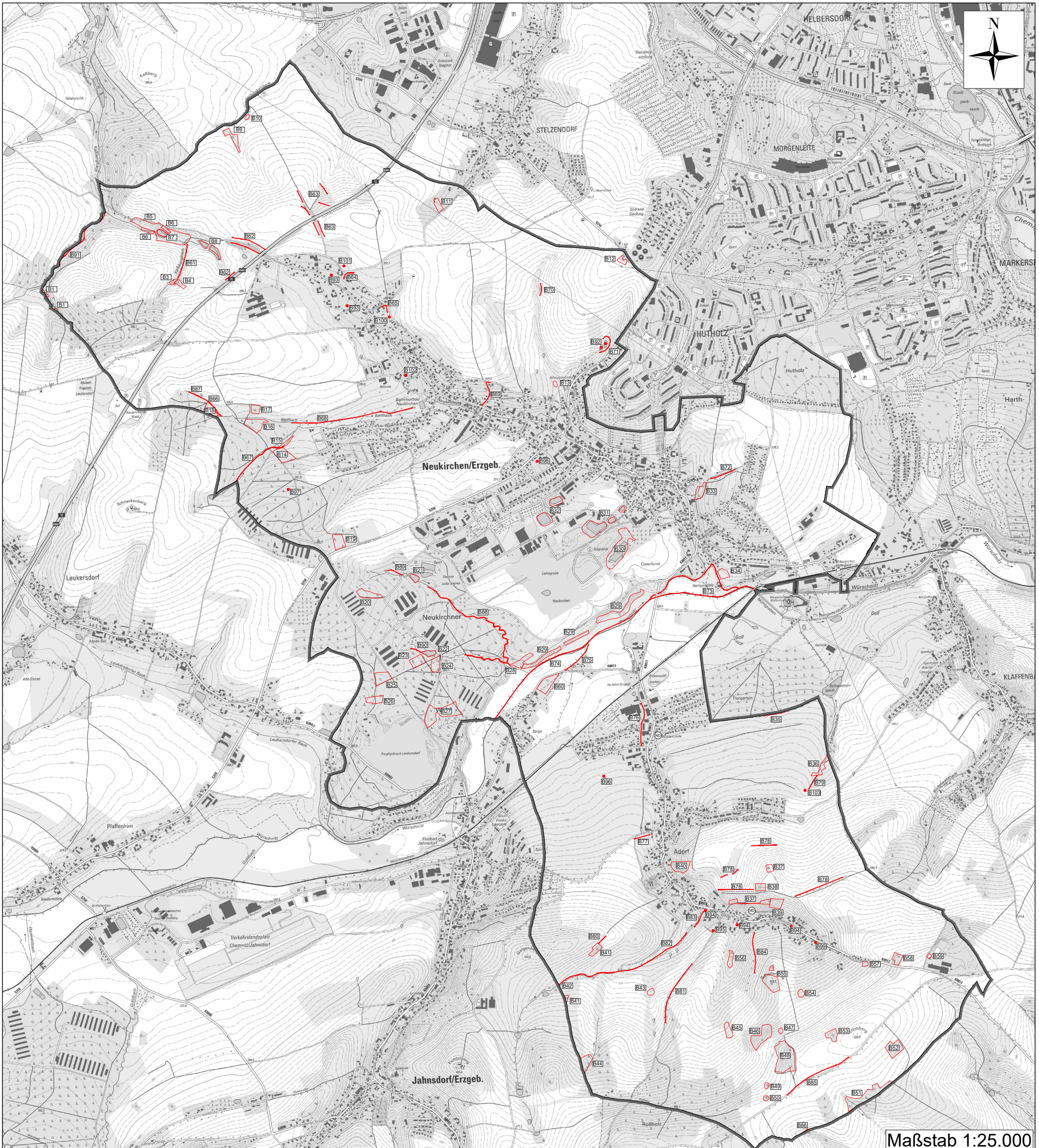
Industriestraße 1 D 08280 Aue
Tel: 03771/340200 Fax: 03771/3402040

Stand: 16.07.2020

Nr.	AKZ	Bezeichnung	Art	Gemarkung	Flurstück	Kategorie	Handlungsbedarf
1	8810001200	Am Sportplatz	1	Adorf	160/2		
2	88100013000	Klaffenbacher Straße	1	Adorf	256/46		
3	8810001500	Burkhartsdorfer Str.	1	Adorf	291/1		
4	88100016000	ehemaliger Schieferbruch	1	Adorf	495		
5	8820003000	Tankstelle Dietz	2	Adorf	57/1		
6	88200454000	Schirmfabrik	2	Adorf	302/11, 302/13		
7	88200024000	Metallbau Schubert GmbH	2	Adorf	586/4		
8	88200024001	Metallbau Schubert GmbH	2	Adorf	586/4		
9	88200024002	Metallbau Schubert GmbH	2	Adorf	586/4		
10	88200024003	Metallbau Schubert GmbH	2	Adorf	586/4		
11	88200024004	Metallbau Schubert GmbH	2	Adorf	586/4		
12	88200027000	Technikstützpunkt	2	Adorf	153/18		
13	88200027001	Technikstützpunkt	2	Adorf	153/18		
14	88200027002	Technikstützpunkt	2	Adorf	153/18		
15	88200027003	Technikstützpunkt	2	Adorf	153/18		
16	88200027004	Technikstützpunkt	2	Adorf	153/18		
17	88200027005	Technikstützpunkt	2	Adorf	153/18		
18	88100041001	Säureharzteiche	1	Neukirchen	36/3	sanierte Altlast	überwachen
19	88100041000	Säureharzteiche	1	Neukirchen	36/3	-	-
20	88100041002	Säureharzteiche	1	Neukirchen	36/3	sanierte Altlast	überwachen
21	88100041003	Säureharzteiche	1	Neukirchen	36/3	sanierte Altlast	überwachen
22	88100036000	Deponie Felsstraße	1	Neukirchen	611/11, 615,2		
23	88100042000	Feststoffdeponie	1	Neukirchen	36/3	sanierte Altlast	überwachen
24	88200080000	Ziegelwerke	2	Neukirchen	36/54, 592/3, 605, 609, 611/9, 615/4		
25	88200080001	Ziegelwerke	2	Neukirchen	36/54, 592/3, 605, 609, 611/9, 615/4		
26	88200461000	Ziegeleigelände	2	Neukirchen	36/20, 36/33		
27	88100037000	Wiesenweg / Kleingartenanlage	1	Neukirchen	105/14, 105/15, 637/5		
28	88200073000	Solan GmbH	2	Neukirchen	105/4		
29	88200076000	KfZ-Pflege Kaden	2	Neukirchen	107/2		
30	88200406000	Autobus Sachsen GmbH	2	Neukirchen	123/15		
31	88200084000	Autohaus Auerbach, ehemal. Tankstelle	2	Neukirchen	140		
32	88100107000	Alter Steinbruch Leukersdorf	1	Neukirchen	1318/1		
33	88200077001	ehem. KIM	2	Neukirchen	650/52, 1287/2		
34	88200077000	ehem. KIM	2	Neukirchen	650/52, 1287/2		
35	88200077002	ehem. KIM	2	Neukirchen	650/52, 1287/2		

ANLAGE 9

SCHUTZOBJEKTE I.S. D. NATURSCHUTZGESETZES



Legende

Schutzgebiete und Schutzobjekte im Sinne des Naturschutzrechts nach § 5 (4) BauGB

- Schutzwürdiges Biotop (mit lfd. Nummer)
nach § 30 BNatSchG bzw. § 21 SächsNatSchG
(siehe Anlage 9-1, Anlage 9-2 und Anlage 9-3)



- Naturdenkmal nach § 28 BNatSchG bzw. § 18 SächsNatSchG
(siehe Anlage 9-4)



Auszug aus dem Flächennutzungsplan Gemeinde Neukirchen/Erzgeb.



Anlage 9 Schutzobjekte im Sinne des Naturschutzgesetzes

(Quelle: Untere Naturschutzbehörde Landratsamt Erzgebirgskreis, Stand: 11/2019)



Bauer Tiefbauplanung GmbH

Industriestraße 1 D 08280 Aue
Tel: 03771/340200 Fax: 03771/3402040

Stand: 16.07.2020

Auszug aus dem Flächennutzungsplan Neukirchen/Erzgeb.

Übersicht der flächenhaften Biotope in der Gemeinde Neukirchen/Erzgeb.

lfd.Nr.	id	Titel	Datum	Biotopbezeichnung	Quelle	Erstkartierung	Fisnatur-id	Lfulg_id
B1	6771	Feuchtgrünland am Holzbach	18.05.2016	Feuchtgrünland am Holzbach	Datenimport Sanddatenbank - LfULG	26.06.1997	69653	5242U02751-
B2	6830	Wald südlich des Holzbaches	18.05.2016	Wald südlich des Holzbaches	Datenimport Sanddatenbank - LfULG	26.06.1997	69654	5242U02761-
B3	10080	Zweites Feldgehölz nordwestlich der Autobahn am Kaßbergbach	18.05.2016	Zweites Feldgehölz nordwestlich der Autobahn am Kaßbergbach	Datenimport Sanddatenbank - LfULG	22.07.1997	69651	5242U027210
B4	10023	Feldgehölz am Stärkerwald (3)	18.05.2016	Feldgehölz am Stärkerwald (3)	Datenimport Sanddatenbank - LfULG	26.09.1997	69236	5242F00181-
B5	10048	Grünland am Kaßbergbach	18.05.2016	Grünland am Kaßbergbach	Datenimport Sanddatenbank - LfULG	25.06.1997	69649	5242U02691-
B6	10030	Feldgehölze am Stärkerwald (2)	18.05.2016	Feldgehölze am Stärkerwald (2)	Datenimport Sanddatenbank - LfULG	26.09.1997	69235	5242F00171-
B7	10069	Teich am Kaßbergbach	18.05.2016	Teich am Kaßbergbach	Datenimport Sanddatenbank - LfULG	25.06.1997	69648	5242U026810
B8	9989	2 Teiche nordwestlich der A 72	18.05.2016	2 Teiche nordwestlich der A 72	Datenimport Sanddatenbank - LfULG	18.09.1997	70589	5243U02601-
B9	10022	Feldgehölz am Stärkerwald	18.05.2016	Feldgehölz am Stärkerwald	Datenimport Sanddatenbank - LfULG	26.09.1997	70257	5243F01691-
B10	3352	Feldgehölz nordwestlich der A72	04.05.2016	Feldgehölz nordwestlich der A72	Datenimport Sanddatenbank - LfULG	18.09.1997	70588	5243U02591-
B11	10066	Streuobstwiese an der Schönauer Straße südlich von Stelzendorf	05.05.2016	Streuobstwiese an der Schönauer Straße südlich von Stelzendorf	Datenimport Sanddatenbank - LfULG	19.09.1997	70597	5243U026810
B12	10053	kl. Feldgehölz an d. Hauptstr. südöstl. von Stelzendorf in Richtung Markersdorf	06.05.2016	kl. Feldgehölz an d. Hauptstr. südöstl. von Stelzendorf in Richtung Markersdorf	Datenimport Sanddatenbank - LfULG	19.09.1997	70603	5243U02741-
B13	10060	Kleingewässer nördlich am Abzweig der Nordstraße von der B 169 bei Neukirchen	06.05.2016	Kleingewässer nördlich am Abzweig der Nordstraße von der B 169 bei Neukirchen	Datenimport Sanddatenbank - LfULG	19.09.1997	70607	5243U027810
B14	10005	Buchenwald im nördlichen Teil des Neukirchner Waldes	18.05.2016	Buchenwald im nördlichen Teil des Neukirchner Waldes	Datenimport Sanddatenbank - LfULG	26.10.2009	70346	5243F114920
B15	9995	Bach mit Erlenwald im nördlichen Teil des Neukirchner Waldes	18.05.2016	Bach mit Erlenwald im nördlichen Teil des Neukirchner Waldes	Datenimport Sanddatenbank - LfULG	26.10.2009	70104	5243F007222
B16	10013	Eichenwald im nördlichen Teil des Neukirchner Waldes	18.05.2016	Eichenwald im nördlichen Teil des Neukirchner Waldes	Datenimport Sanddatenbank - LfULG	26.10.2009	70347	5243F115020
B17	10055	kleine Streuobstwiese am Badbach westlich von Neukirchen	18.05.2016	kleine Streuobstwiese am Badbach westlich von Neukirchen	Datenimport Sanddatenbank - LfULG	19.09.1997	70611	5243U028210
B18	10016	Erlenwald mit Teich westlich von Neukirchen, östlich der A72	18.05.2016	Erlenwald mit Teich westlich von Neukirchen, östlich der A72	Datenimport Sanddatenbank - LfULG	19.09.1997	70612	5243U028310
B19	10003	Buchenwald an der B 169 im Neukirchner Wald	18.05.2016	Buchenwald an der B 169 im Neukirchner Wald	Datenimport Sanddatenbank - LfULG	26.10.2009	70345	5243F114820
B20	10004	Buchenwald im Nordwesten des Neukirchner Waldes	18.05.2016	Buchenwald im Nordwesten des Neukirchner Waldes	Datenimport Sanddatenbank - LfULG	26.10.2009	70343	5243F114620
B21	10079	Zwei Kleingewässer südlich Neukirchen	18.05.2016	Zwei Kleingewässer südlich Neukirchen	Datenimport Sanddatenbank - LfULG	26.10.2009	70107	5243F007421
B22	10062	Kleingewässer und Erlenwald im Neukirchner Wald	18.05.2016	Kleingewässer und Erlenwald im Neukirchner Wald	Datenimport Sanddatenbank - LfULG	26.10.2009	70116	5243F007921
B23	10010	Eichenbestand im Neukirchner Wald	18.05.2016	Eichenbestand im Neukirchner Wald	Datenimport Sanddatenbank - LfULG	26.10.2009	70114	5243F007820
B24	10008	Buchenwald in der Abt. 458 im Neukirchner Wald	18.05.2016	Buchenwald in der Abt. 458 im Neukirchner Wald	Datenimport Sanddatenbank - LfULG	26.10.2009	70342	5243F114520

Auszug aus dem Flächennutzungsplan Neukirchen/Erzgeb.

Übersicht der flächenhaften Biotope in der Gemeinde Neukirchen/Erzgeb.

lfd.Nr.	id	Titel	Datum	Biotopbezeichnung	Quelle	Erstkartierung	Fisnatur-id	Lfulg_id
B25	10009	Eichen-Hainbuchenwald im Neukirchner Wald	18.05.2016	Eichen-Hainbuchenwald im Neukirchner Wald	Datenimport Sanddatenbank - LfULG	26.10.2009	70111	5243F007620
B26	10007	Buchenwald im Westen des Neukirchner Waldes	18.05.2016	Buchenwald im Westen des Neukirchner Waldes	Datenimport Sanddatenbank - LfULG	26.10.2009	70344	5243F114720
B27	10006	Buchenwald im südlichen Neukirchner Wald	18.05.2016	Buchenwald im südlichen Neukirchner Wald	Datenimport Sanddatenbank - LfULG	26.10.2009	70341	5243F114420
B28	10020	Feldgehölz am Hang zur Würschnitz, östlich des Neukirchner Waldes	18.05.2016	Feldgehölz am Hang zur Würschnitz, östlich des Neukirchner Waldes	Datenimport Sanddatenbank - LfULG	24.09.1997	70653	5243U03271-
B29	10044	Gehölzstreifen an der Würschnitztalkante	18.05.2016	Gehölzstreifen an der Würschnitztalkante	Datenimport Sanddatenbank - LfULG	24.09.1997	70259	5243F01711-
B30	10001	Bergbaugelände bei Neukirchen, nordwestlich der Herrenmühle	18.05.2016	Bergbaugelände bei Neukirchen, nordwestlich der Herrenmühle	Datenimport Sanddatenbank - LfULG	19.09.1997	70617	5243U02891-
B31	10076	Teichgruppe am Gewerbegebiet südlich bei Neukirchen	18.05.2016	Teichgruppe am Gewerbegebiet südlich bei Neukirchen	Datenimport Sanddatenbank - LfULG	19.09.1997	70616	5243U02881-
B32	9987	2 Teiche an der Kleingartenanlage, in der Nähe der B 169, südl. von Neukirchen	18.05.2016	2 Teiche an der Kleingartenanlage, in der Nähe der B 169, südl. von Neukirchen	Datenimport Sanddatenbank - LfULG	19.09.1997	70614	5243U02861-
B33	10038	Gehölz bei der Kirche in Neukirchen	18.05.2016	Gehölz bei der Kirche in Neukirchen	Datenimport Sanddatenbank - LfULG	19.09.1997	70618	5243U02901-
B34	10065	mesophiles Grünland an der Herrenmühle	18.05.2016	mesophiles Grünland an der Herrenmühle	Datenimport Sanddatenbank - LfULG	19.09.1997	70670	5243U03451-
B35	10012	Eichenmischwald im Tiergarten	18.05.2016	Eichenmischwald im Tiergarten	Datenimport Sanddatenbank - LfULG	22.10.2009	70280	5243F018820
B36	10039	Gehölz südlich vom "Tiergarten", westlich von Klaffenbach	18.05.2016	Gehölz südlich vom "Tiergarten", westlich von Klaffenbach	Datenimport Sanddatenbank - LfULG	24.09.1997	70664	5243U033810
B37, B78	10031	Feldgehölze bei Adorf	18.05.2016	Feldgehölze bei Adorf	Datenimport Sanddatenbank - LfULG	24.09.1997	70662	5243U03361-
B38	10026	Feldgehölz bei Adorf	18.05.2016	Feldgehölz bei Adorf	Datenimport Sanddatenbank - LfULG	11.07.1997	70261	5243F01731-
B39	10063	Laubmischwald bei Adorf	18.05.2016	Laubmischwald bei Adorf	Datenimport Sanddatenbank - LfULG	11.07.1997	70262	5243F01741-
B40	10025	Feldgehölz bei Adorf	18.05.2016	Feldgehölz bei Adorf	Datenimport Sanddatenbank - LfULG	24.09.1997	70658	5243U03321-
B41	10032	Feldgehölze südlich von Adorf	18.05.2016	Feldgehölze südlich von Adorf	Datenimport Sanddatenbank - LfULG	16.07.1997	70266	5243F01771-
B42	6825	Teiche s Galgenberg 449,8 mNN ö Jahnsdorf	18.05.2016	Teiche s Galgenberg 449,8 mNN ö Jahnsdorf	Datenimport Sanddatenbank - LfULG	24.10.1996	70363	5243U00111-
B43	10073	Teich n Rollweg sw Adorf	18.05.2016	Teich n Rollweg sw Adorf	Datenimport Sanddatenbank - LfULG	24.10.1996	70365	5243U00141-
B44	10002	Buchenmischwald im Rollholz	18.05.2016	Buchenmischwald im Rollholz	Datenimport Sanddatenbank - LfULG	25.06.1997	70271	5243F01821-
B45	10037	Feuchtgrünland n Waldrand sw Schieferberg 471,4 mNN s Adorf	18.05.2016	Feuchtgrünland n Waldrand sw Schieferberg 471,4 mNN s Adorf	Datenimport Sanddatenbank - LfULG	24.10.1996	70455	5243U01141-
B46	10011	Eichenmischwald am Eisenweg	18.05.2016	Eichenmischwald am Eisenweg	Datenimport Sanddatenbank - LfULG	25.06.1997	70268	5243F01791-
B47	10059	Kleines Feldgehölz s Schieferberg (471,4 m)	18.05.2016	Kleines Feldgehölz s Schieferberg (471,4 m)	Datenimport Sanddatenbank - LfULG	29.09.1996	70381	5243U00321-
B48	10027	Feldgehölz n Eisenweg 1,2 km s Adorf	18.05.2016	Feldgehölz n Eisenweg 1,2 km s Adorf	Datenimport Sanddatenbank - LfULG	29.09.1996	70382	5243U00341-

Auszug aus dem Flächennutzungsplan Neukirchen/Erzgeb.

Übersicht der flächenhaften Biotope in der Gemeinde Neukirchen/Erzgeb.

lfd.Nr.	id	Titel	Datum	Biotopbezeichnung	Quelle	Erstkartierung	Fisnatur-id	Lfulg_id
B49	10057	Kleines Feldgehölz 1 n Eisenweg	18.05.2016	Kleines Feldgehölz 1 n Eisenweg	Datenimport Sanddatenbank - LfULG	29.09.1996	70383	5243U00351-
B50	10058	Kleines Feldgehölz 2 n Eisenweg	18.05.2016	Kleines Feldgehölz 2 n Eisenweg	Datenimport Sanddatenbank - LfULG	29.09.1996	70384	5243U00361-
B51	10024	Feldgehölz an oberer Hangkante Zwönitz-SO-Hang s Eisenweg nw Burkhardtsdorf	18.05.2016	Feldgehölz an oberer Hangkante Zwönitz-SO-Hang s Eisenweg nw Burkhardtsdorf	Datenimport Sanddatenbank - LfULG	24.10.1996	70386	5243U00381-
B52	10019	Feldgehölz am Eisenweg	18.05.2016	Feldgehölz am Eisenweg	Datenimport Sanddatenbank - LfULG	25.06.1997	70270	5243F01811-
B53	10021	Feldgehölz am Steinberg	18.05.2016	Feldgehölz am Steinberg	Datenimport Sanddatenbank - LfULG	25.06.1997	70269	5243F01801-
B54	10074	Teich sw Schieferberg 0,5 km s Adorf	18.05.2016	Teich sw Schieferberg 0,5 km s Adorf	Datenimport Sanddatenbank - LfULG	29.09.1996	70380	5243U003110
B55	10029	Feldgehölze am Schieferberg	18.05.2016	Feldgehölze am Schieferberg	Datenimport Sanddatenbank - LfULG	25.06.1997	70267	5243F01781-
B56	10036	Feuchtfäche/Heckenrest nw Schieferberg 471,4 mNN sw Adorf	18.05.2016	Feuchtfäche/Heckenrest nw Schieferberg 471,4 mNN sw Adorf	Datenimport Sanddatenbank - LfULG	24.10.1996	70376	5243U00261-
B57	10067	Teich 1 in O-Teil Adorf	18.05.2016	Teich 1 in O-Teil Adorf	Datenimport Sanddatenbank - LfULG	29.09.1996	70379	5243U003010
B58	10017	Feldgehölz 0,8 km ö Adorf	18.05.2016	Feldgehölz 0,8 km ö Adorf	Datenimport Sanddatenbank - LfULG	29.09.1996	70387	5243U00401-
B59	10018	Feldgehölz 1 km ö Adorf, n ehemaliges LPG-Gebäude	18.05.2016	Feldgehölz 1 km ö Adorf, n ehemaliges LPG-Gebäude	Datenimport Sanddatenbank - LfULG	29.09.1996	70388	5243U00411-
B60, B75	10040	Gehölzbereich an der Sorgestraße zwischen Sorge und Herrenmühle	18.05.2016	Gehölzbereich an der Sorgestraße zwischen Sorge und Herrenmühle	Datenimport Sanddatenbank - LfULG	29.09.1996	70654	5243U03281-

lfd.Nr.	id	Titel	Datum	Biotopbezeichnung	Quelle	Erstkartierung	Fisnatur_id	Lfulg_id
B61	10035	Feuchter Bereich am Kaßbergbach	18.05.2016	Feuchter Bereich am Kaßbergbach	Datenimport Sanddatenbank - LfULG	26.06.1997	69650	5242U02701-
B62	10043	Gehölzstreifen an der A 72 nordwestlich von Neukirchen	18.05.2016	Gehölzstreifen an der A 72 nordwestlich von Neukirchen	Datenimport Sanddatenbank - LfULG	19.09.1997	70590	5243U02611-
B63	10033	Feldgehölzstreifen an der A 72 nördlich bei Neukirchen	18.05.2016	Feldgehölzstreifen an der A 72 nördlich bei Neukirchen	Datenimport Sanddatenbank - LfULG	18.09.1997	70591	5243U02621-
B64	10042	Gehölzreihe an einem Hof an der Nordstraße, nordwestlich von Neukirchen	18.05.2016	Gehölzreihe an einem Hof an der Nordstraße, nordwestlich von Neukirchen	Datenimport Sanddatenbank - LfULG	18.09.1997	70593	5243U02641-
B65	10064	Lindengruppe an der Nordstraße/Schönauer Straße im Nordwesten von Neukirchen	18.05.2016	Lindengruppe an der Nordstraße/Schönauer Straße im Nordwesten von Neukirchen	Datenimport Sanddatenbank - LfULG	19.09.1997	70595	5243U02661-
B66	9999	Badbach (2)	18.05.2016	Badbach (2)	Datenimport Sanddatenbank - LfULG	26.09.1997	70258	5243F017010
B67	9996	Bach mit Erlenwald im nördlichen Teil des Neukirchner Waldes	18.05.2016	Bach mit Erlenwald im nördlichen Teil des Neukirchner Waldes	Datenimport Sanddatenbank - LfULG	26.10.2009	70103	5243F007221
B68	10000	Badbach westlich von Neukirchen	18.05.2016	Badbach westlich von Neukirchen	Datenimport Sanddatenbank - LfULG	19.09.1997	70610	5243U02811-
B69	10054	kleine Allee von der Nord- zur Hauptstraße	18.05.2016	kleine Allee von der Nord- zur Hauptstraße	Datenimport Sanddatenbank - LfULG	19.09.1997	70608	5243U02791-
B70	10034	Feldgehölzstreifen nördlich von Neukirchen, südlich der Schaftreibe	18.05.2016	Feldgehölzstreifen nördlich von Neukirchen, südlich der Schaftreibe	Datenimport Sanddatenbank - LfULG	19.09.1997	70604	5243U02751-
B71	10041	Gehölzbestand an den Teichen an d. B 169 südl. von Stelzendorf bei Neukirchen	18.05.2016	Gehölzbestand an den Teichen an d. B 169 südl. von Stelzendorf bei Neukirchen	Datenimport Sanddatenbank - LfULG	19.09.1997	70606	5243U02771-
B72	10077	Teichgruppe bei der Kirche von Neukirchen nördlich der Herrenmühle	18.05.2016	Teichgruppe bei der Kirche von Neukirchen nördlich der Herrenmühle	Datenimport Sanddatenbank - LfULG	19.09.1997	70619	5243U029110
B73	10078	Würschnitz und Nebenbach im Bereich der Herrenmühle westlich von Klaffenbach	18.05.2016	Würschnitz und Nebenbach im Bereich der Herrenmühle westlich von Klaffenbach	Datenimport Sanddatenbank - LfULG	24.09.1997	70669	5243U03441-
B74	6835	Würschnitzaue von der B 169 bis südlich nach Neukirchen	18.05.2016	Würschnitzaue von der B 169 bis südlich nach Neukirchen	Datenimport Sanddatenbank - LfULG	24.09.1997	70652	5243U03261-
B76	10046	Graben im nördlichen Adorf	18.05.2016	Graben im nördlichen Adorf	Datenimport Sanddatenbank - LfULG	24.09.1997	70655	5243U03291-
B77	10015	Einzelgehölze bei Adorf an der Straße nach Jahnsdorf	18.05.2016	Einzelgehölze bei Adorf an der Straße nach Jahnsdorf	Datenimport Sanddatenbank - LfULG	24.09.1997	70657	5243U03311-
B79	9997	Bachlauf zwischen Adorf und Klaffenbach	18.05.2016	Bachlauf zwischen Adorf und Klaffenbach	Datenimport Sanddatenbank - LfULG	16.07.1997	70260	5243F017210
B80	10028	Feldgehölz ö Galgenberg 446,5 mNN w Jahnsdorf	18.05.2016	Feldgehölz ö Galgenberg 446,5 mNN w Jahnsdorf	Datenimport Sanddatenbank - LfULG	24.10.1996	70362	5243U00101-
B81	10049	Hecke entlang Weg zwischen Adorf und Rollholz s Adorf	18.05.2016	Hecke entlang Weg zwischen Adorf und Rollholz s Adorf	Datenimport Sanddatenbank - LfULG	24.10.1996	70375	5243U00251-
B82	10047	Graben in einem Tälchen s Galgenberg 449,8 m NN ö Jahnsdorf	18.05.2016	Graben in einem Tälchen s Galgenberg 449,8 mNN ö Jahnsdorf	Datenimport Sanddatenbank - LfULG	24.10.1996	70364	5243U00131-
B83	10045	Gehölzstreifen im südlichen Teil von Adorf	18.05.2016	Gehölzstreifen im südlichen Teil von Adorf	Datenimport Sanddatenbank - LfULG	24.09.1997	70659	5243U03331-
B84	10050	Hecke nw Schieferberg 471,4 mNN sw Adorf	18.05.2016	Hecke nw Schieferberg 471,4 mNN sw Adorf	Datenimport Sanddatenbank - LfULG	24.10.1996	70377	5243U00271-
B85	9991	Ackerrandstreifen am Eisenweg sw Steinberg 530,4 mNN s Adorf	18.05.2016	Ackerrandstreifen am Eisenweg sw Steinberg 530,4 mNN s Adorf	Datenimport Sanddatenbank - LfULG	24.10.1996	70385	5243U00371-

lfd.Nr.	id	Titel	Datum	Biotopbezeichnung	Quelle	Erstkartierung	Fisnatur_id	Lfulg_id
B86	3405	Hecke an der oberen Hangkante eines Seitentälchens am Zwönitz-SO-Hang n Burkhard	04.05.2016	Hecke an der oberen Hangkante eines Seitentälchens am Zwönitz-SO-Hang n Burkhard	Datenimport Sanddatenbank - LfULG	24.10.1996	70398	5243U00521-
B87	9998	Badbach (1)	18.05.2016	Badbach (1)	Datenimport Sanddatenbank - LfULG	26.09.1997	69238	5242F002010
B88	9993	Bach im Neukirchner Wald	18.05.2016	Bach im Neukirchner Wald	Datenimport Sanddatenbank - LfULG	26.10.2009	70108	5243F007520
B89	9994	Bach im Neukirchner Wald	18.05.2016	Bach im Neukirchner Wald	Datenimport Sanddatenbank - LfULG	26.10.2009	70109	5243F007521
B90	10061	Kleingewässer und Erlenwald im Neukirchner Wald	18.05.2016	Kleingewässer und Erlenwald im Neukirchner Wald	Datenimport Sanddatenbank - LfULG	26.10.2009	70117	5243F007922
B91	10051	Holzbach	18.05.2016	Holzbach	Datenimport Sanddatenbank - LfULG	26.10.2009	69234	5242F001621

Auszug aus dem Flächennutzungsplan Neukirchen/Erzgeb.

Übersicht der punkthaften Biotope in der Gemeinde Neukirchen/Erzgeb.

lfd.Nr.	id	Titel	Datum	Biotopbezeichnung	Quelle	Erstkartierung	Fisnatur_id	Lfulg_id
B92	9986	2 kleine Teiche an der B 169 nordöstlich von Neukirchen an der Stollberger Str.	18.05.2016	2 kleine Teiche an der B 169 nordöstlich von Neukirchen an der Stollberger Str.	Datenimport Sanddatenbank - LfULG	18.09.1997	70605	5243U027610
B93	9988	2 Teiche im nordwestlichen Ortsteil von Neukirchen	18.05.2016	2 Teiche im nordwestlichen Ortsteil von Neukirchen	Datenimport Sanddatenbank - LfULG	18.09.1997	70594	5243U026510
B94	9990	3 kleinere Teiche im südlichen Teil von Adorf	18.05.2016	3 kleinere Teiche im südlichen Teil von Adorf	Datenimport Sanddatenbank - LfULG	24.09.1997	70661	5243U03351-
B95	9992	alte Linde bei Adorf	18.05.2016	alte Linde bei Adorf	Datenimport Sanddatenbank - LfULG	24.09.1997	70660	5243U03341-
B96	10014	Einzelbaum westlich von Adorf	18.05.2016	Einzelbaum westlich von Adorf	Datenimport Sanddatenbank - LfULG	24.09.1997	70656	5243U03301-
B97	10052	Höhlenreiche Birke nördlich der Stollberger Straße	18.05.2016	Höhlenreiche Birke nördlich der Stollberger Straße	Datenimport Sanddatenbank - LfULG	24.09.1997	70105	5243F007310
B98	10056	kleiner Teich südlich der B 169 bei Neukirchen	18.05.2016	kleiner Teich südlich der B 169 bei Neukirchen	Datenimport Sanddatenbank - LfULG	19.09.1997	70615	5243U028710
B99	10068	Teich 2 im O-Teil von Adorf	18.05.2016	Teich 2 im O-Teil von Adorf	Datenimport Sanddatenbank - LfULG	29.09.1996	70378	5243U002910
B100	10070	Teich an der Nordstraße nah der Schönauer Straße in Neukirchen	18.05.2016	Teich an der Nordstraße nah der Schönauer Straße in Neukirchen	Datenimport Sanddatenbank - LfULG	19.09.1997	70596	5243U02671-
B101	10071	Teich an der Nordstraße östl. der A 72 bei Neukirchen	18.05.2016	Teich an der Nordstraße östl. der A 72 bei Neukirchen	Datenimport Sanddatenbank - LfULG	18.09.1997	70592	5243U026310
B102	10072	Teich in Neukirchen an der Hauptstraße, nördlich des Badbaches	18.05.2016	Teich in Neukirchen an der Hauptstraße, nördlich des Badbaches	Datenimport Sanddatenbank - LfULG	19.09.1997	70609	5243U02801-
B103	10075	Teich östlich von Adorf, südlich des "Tiergartens"	18.05.2016	Teich östlich von Adorf, südlich des "Tiergartens"	Datenimport Sanddatenbank - LfULG	24.09.1997	70663	5243U03371-

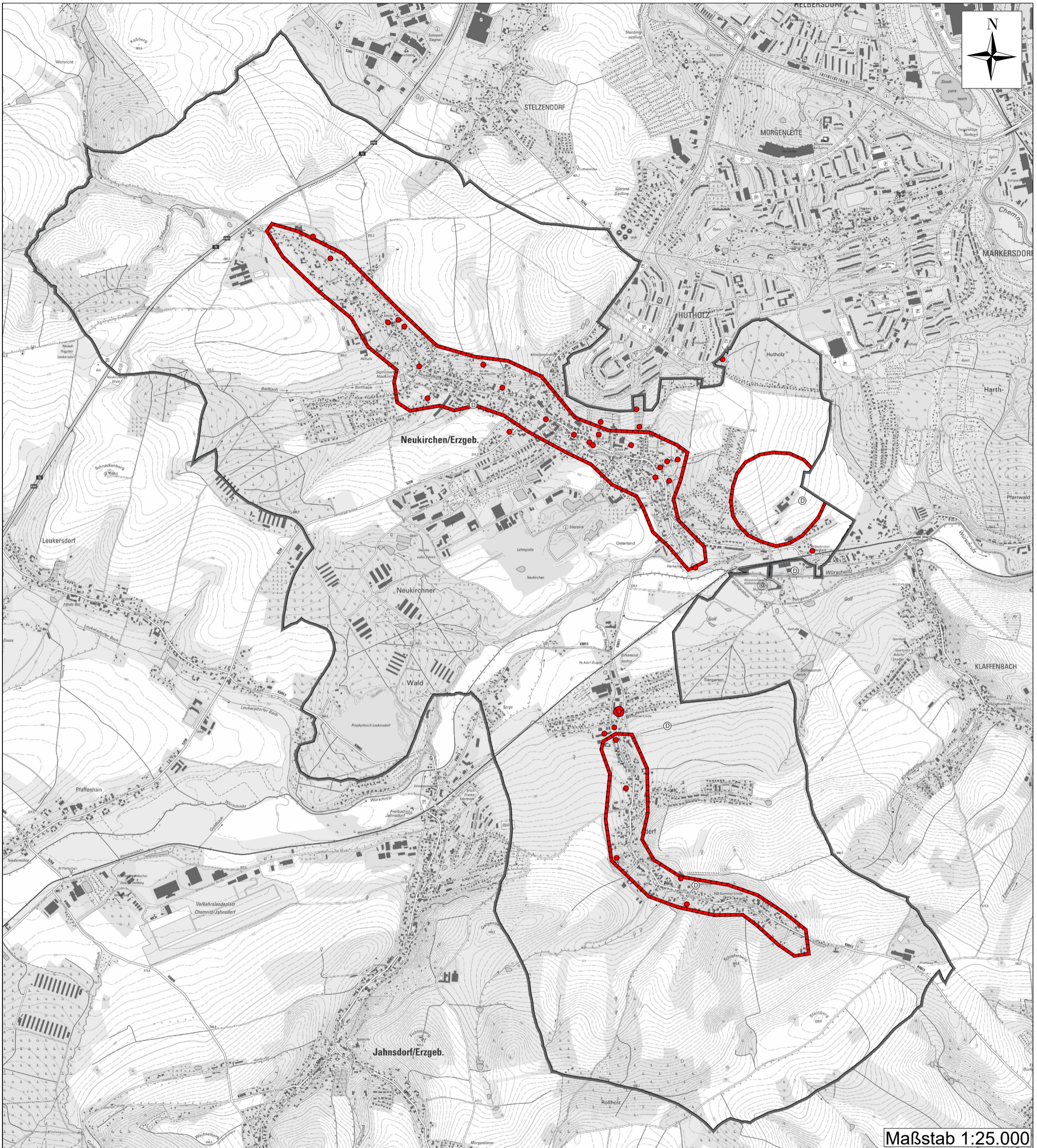
Auszug aus dem Flächennutzungsplan Neukirchen/Erzgeb.
Übersicht der Naturdenkmale der Gemeinde Neukirchen/Erzgeb.

Anlage 9-4

Name	Gemarkung	Flurstück	VO-Beschluss	Status	Aktenzeichen	Bemerkung
Sommerlinde	Adorf	88/e	02.04.1958	festgesetzt	364.23-522	Beschluss nicht vorhanden
Winterlinde	Adorf	179/b	02.04.1958	festgesetzt	364.23-523	Beschluss nicht vorhanden

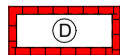
ANLAGE 10

REGELUNGEN FÜR DIE STADTERHALTUNG
UND FÜR DEN DENKMALSCHUTZ



Legende

Gesamtanlagen (Ensembles), die dem Denkmalschutz unterliegen nach § 5 (4) BauGB
 - Archäologische Denkmale



(Quelle: Archäologische Informationen - Landesamt für Archäologie Sachsen, Stand: 10/2019)

Einzelanlagen (unbewegliche Kulturdenkmale), die dem Denkmalschutz unterliegen nach § 5 (4) BauGB (siehe Anlage 10-1)
 - Einzeldenkmale



(Quelle: Landesamt für Denkmalpflege Sachsen, Stand: 10/2019)

**Auszug aus dem Flächennutzungsplan
 Gemeinde Neukirchen/Erzgeb.**



**Anlage 10
 Regelungen für die Stadterhaltung und für den
 Denkmalschutz**



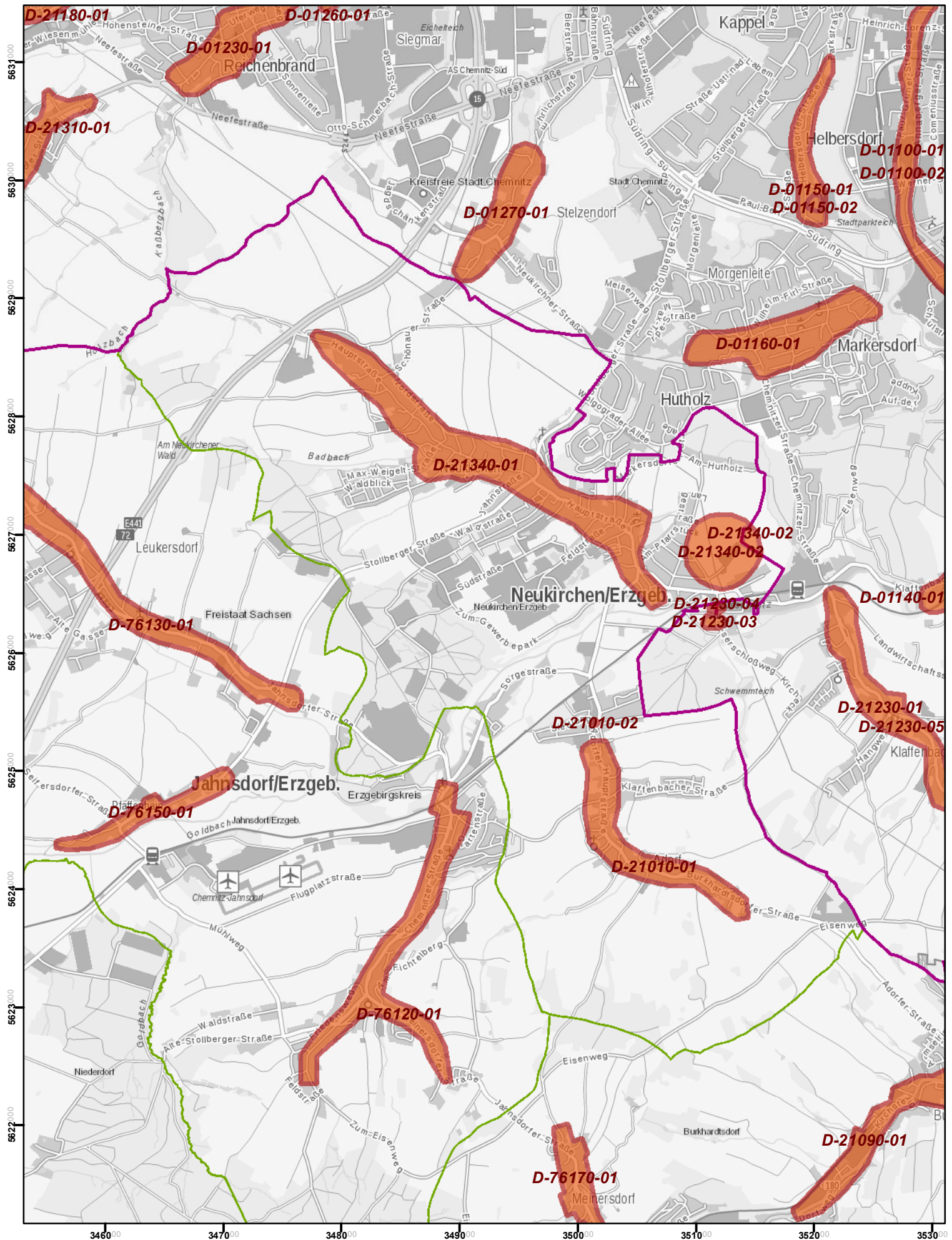
Bauer Tiefbauplanung GmbH

Industriestraße 1 D 08280 Aue
 Tel: 03771/340200 Fax: 03771/3402040

Stand: 16.07.2020

HIDA_Nr	Kreis	Gemeinde	Ortsteil	Straße	Haus-Nr.	Flur_St	Gemarkung	Kurzcharakteristik	Eigenname	Datierung
09301774	Erzgebirgskreis	Neukirchen/Erzgeb.	Adorf	Adorfer Hauptstraße	34	153/4	Adorf	Fabrikantenvilla, mit Einfriedung; Gebäude mit typischen Formelementen der 1920er Jahre, baugeschichtliche und ortsgeschichtliche Bedeutung		1920er Jahre (Fabrikantenvilla)
09232519	Erzgebirgskreis	Neukirchen/Erzgeb.	Adorf	Adorfer Hauptstraße	40	3c	Adorf	Wohnhaus; historisierende Klinkerfassade, baugeschichtlich von Bedeutung		um 1905 (Wohnhaus)
09301777	Erzgebirgskreis	Neukirchen/Erzgeb.	Adorf	Adorfer Hauptstraße	68	8/17	Adorf	Wohnstallhaus und zwei Seitengebäude eines Bauernhofes; vielleicht ehemaliges Erbgericht, alle Gebäude Obergeschoss Fachwerk, ortsbildprägend, baugeschichtlich von Bedeutung		um 1800 (Wohnstallhaus)
09232517	Erzgebirgskreis	Neukirchen/Erzgeb.	Adorf	Adorfer Hauptstraße	100	523	Adorf	Kirche (mit Ausstattung) und Kirchhof, dort Grabgedenkstätte für 11 KZ-Häftlinge und Kriegerdenkmal für die Gefallenen des 1. Weltkrieges; stattliche Saalkirche mit Südostturm, Reformstil-Architektur, baugeschichtlich, ortsgeschichtlich und ortsbildprägend von Bedeutung	Dorfkirche Adorf (Erzgeb.)	1909 (Kirche); nach 1918 (Kriegerdenkmal 1. Weltkrieg)
09301776	Erzgebirgskreis	Neukirchen/Erzgeb.	Adorf	Burkhardtsdorfer Straße	3	302/4	Adorf	Fabrikantenvilla; in zeitgenössischer Formensprache, Putzbau mit säulengeschmücktem Altan, baugeschichtliche und ortsgeschichtliche Bedeutung		1920er Jahre (Fabrikantenvilla)
09301775	Erzgebirgskreis	Neukirchen/Erzgeb.	Adorf	Meinersdorfer Straße	7	47/4	Adorf	Wohnstallhaus und zwei Seitengebäude eines bildprägenden Dreiseithofes; Wohnstallhaus Obergeschoss Fachwerk, bau- und ortsentwicklungsgeschichtliche Bedeutung		um 1800 (Wohnstallhaus); um 1900 (Seitengebäude)
	Erzgebirgskreis	Neukirchen/Erzgeb.	Adorf	Theodor-Körner Straße		585/23	Adorf	Sonnenloft		
09233410	Erzgebirgskreis	Neukirchen/Erzgeb.	Neukirchen	Am Feldrain	3	300	Neukirchen	Ehemalige Schule; Obergeschoss Fachwerk, baugeschichtlich und ortsgeschichtlich von Bedeutung		1. Hälfte 19. Jh. (Schule)
09233413	Erzgebirgskreis	Neukirchen/Erzgeb.	Neukirchen	August-Bebel-Straße	1	32/1	Neukirchen	Wohnhaus; mit späterem Ladeneinbau, Obergeschoss Fachwerk, baugeschichtlich von Bedeutung		2. Hälfte 19. Jh. (Wohnhaus)
09233408	Erzgebirgskreis	Neukirchen/Erzgeb.	Neukirchen	Bahnstraße	63	1020/1	Neukirchen	Empfangsgebäude (mit Stellwerk) und Nebengebäude eines Bahnhofs; Klinkerbauten, Bahnhof für Neukirchen und (Chemnitz-)Klaffenbach an der Eisenbahnstrecke Zwönitz-Chemnitz Süd (6639; sä. ZC), ortsgeschichtlich und verkehrsgeschichtlich von Bedeutung	Bahnhof Neukirchen-Klaffenbach; Eisenbahnstrecke Zwönitz-Chemnitz Süd	1895 (Empfangsgebäude)
09233416	Erzgebirgskreis	Neukirchen/Erzgeb.	Neukirchen	Forststraße	16	171	Neukirchen	Wohnhaus; Obergeschoss Fachwerk, später Fachwerktypus, baugeschichtlich von Bedeutung		1869 (Wohnhaus)
09233411	Erzgebirgskreis	Neukirchen/Erzgeb.	Neukirchen	Friedhofstraße	-	970; 971	Neukirchen	Friedhof mit Feierhalle und vier Grabstätten (Knoth, Arnold, Claus, Lasch) sowie OdF-Gedenkstein (für Max Weigelt und Johanne Weigelt - Oktober 1945 ermordet); ortsgeschichtlich von Bedeutung und Gartendenkmal		um 1900 (Feierhalle); nach 1900 (Grabmal); nach 1945 (OdF-Denkmal)
09233412	Erzgebirgskreis	Neukirchen/Erzgeb.	Neukirchen	Friedhofstraße	-	968	Neukirchen	Kriegerdenkmal für die Gefallenen des 1. Weltkrieges und umgebende Freianlage mit Baumbestand; ortsgeschichtlich von Bedeutung		nach 1918 (Kriegerdenkmal 1. Weltkrieg)
09233418	Erzgebirgskreis	Neukirchen/Erzgeb.	Neukirchen	Hauptstraße	28	422	Neukirchen	Gasthof mit Saalanbau; Putzbau mit teilweise bemerkenswerter Innenausstattung, ortsgeschichtlich von Bedeutung	Gasthof Linde	vermutlich 19. Jh. (Gasthof); 1902 (Saalanbau)
09233419	Erzgebirgskreis	Neukirchen/Erzgeb.	Neukirchen	Hauptstraße	32	418	Neukirchen	Wohnhaus und daran angebautes Seitengebäude; Obergeschoss Fachwerk, Wohnsitz des ersten Neukirchener Arztes und 1865 Standort der ersten örtlichen Apotheke, baugeschichtlich und ortsgeschichtlich von Bedeutung	Alte Apotheke	um 1800 (Wohnhaus)
09233420	Erzgebirgskreis	Neukirchen/Erzgeb.	Neukirchen	Hauptstraße	50	393/3	Neukirchen	Wohnstallhaus und Seitengebäude sowie Höpflaster eines Bauernhofes (ursprünglich Dreiseithof); beide Gebäude Obergeschoss Fachwerk, baugeschichtlich von Bedeutung		2. H. 18. Jh. (Wohnstallhaus); 1. H. 19. Jh. (Seitengebäude)
09233421	Erzgebirgskreis	Neukirchen/Erzgeb.	Neukirchen	Hauptstraße	61	83	Neukirchen	Wohnhaus eines Bauernhofes; Wohnhaus Obergeschoss Fachwerk, zum Teil verschiefert, baugeschichtlich von Bedeutung		2. H. 18. Jh. (Bauernhaus)
09233423	Erzgebirgskreis	Neukirchen/Erzgeb.	Neukirchen	Hauptstraße	69	97	Neukirchen	Häuslerhaus; Oberstock Fachwerk, bauhistorische Relevanz		Kern wahrscheinlich 18. Jh. (Häusleranwesen)
09233424	Erzgebirgskreis	Neukirchen/Erzgeb.	Neukirchen	Hauptstraße	77	101/1	Neukirchen	Rathaus; Gemeindeamtsgebäude, stattlicher Putzbau mit Giebeln und Dachreiter, im Stil der deutschen Neorenaissance, baugeschichtlich und ortshistorisch von Bedeutung	Rathaus	1904 (Rathaus)

HIDA_Nr	Kreis	Gemeinde	Ortsteil	Straße	Haus-Nr.	Flur_St	Gemarkung	Kurzcharakteristik	Eigenname	Datierung
09301773	Erzgebirgskreis	Neukirchen/Erzgeb.	Neukirchen	Hauptstraße	95	117/1	Neukirchen	Fabrikantenvilla mit Einfriedung; Putzfassade mit einigem Ornament, benannt nach der Fabrikantenfamilie C. Paul Haase, Besitzer einer Färberei, baugeschichtliche und ortsgeschichtliche Bedeutung	Haase-Villa; später Villa Stern	1925 (Fabrikantenvilla)
09306463	Erzgebirgskreis	Neukirchen/Erzgeb.	Neukirchen	Hauptstraße	176	298/1	Neukirchen	Schulgebäude; in historistischen Formen, baugeschichtlich und ortsgeschichtlich von Bedeutung		1888 (Schule)
09233071	Erzgebirgskreis	Neukirchen/Erzgeb.	Neukirchen	Hauptstraße	204	269a	Neukirchen	Wohnhaus mit Stützmauer, Einfriedung und Pforte; historisierender Putzbau, von baugeschichtlichem Wert		um 1900 (Wohnhaus)
09233428	Erzgebirgskreis	Neukirchen/Erzgeb.	Neukirchen	Hauptstraße	216	264/1; 264/3	Neukirchen	Scheune und zwei Seitengebäude eines Vierseithofes; zeit- und landschaftstypische Fachwerkbauten, Scheune feldseitig mit Oberlaube, baugeschichtlich von Bedeutung		Mitte 19. Jh., Kern 18. Jh. (Seitengebäude)
09233430	Erzgebirgskreis	Neukirchen/Erzgeb.	Neukirchen	Hermannstraße	3	336/1	Neukirchen	Wohnhaus; Obergeschoss Fachwerk, baugeschichtlich von Bedeutung		wohl 1. H. 19. Jh. (Wohnhaus)
09301798	Erzgebirgskreis	Neukirchen/Erzgeb.	Neukirchen	Käthe-Kollwitz-Straße	7	386/1	Neukirchen	Wohnhaus; villenartiges Gebäude, markante Putzfassade, im Heimatstil, von baugeschichtlicher Bedeutung		1920 (Wohnhaus)
09233409	Erzgebirgskreis	Neukirchen/Erzgeb.	Neukirchen	Käthe-Kollwitz-Straße	11	959/1	Neukirchen	Villa und Garten; markantes Gebäude, Putzbau im Reformstil der Zeit nach 1910, baugeschichtlich von Bedeutung		1913 (Villa)
09233433	Erzgebirgskreis	Neukirchen/Erzgeb.	Neukirchen	Kirchsteig	-	415	Neukirchen	Kirche (mit Ausstattung), frei stehender Glockenturm, Kirchhof mit Einfriedungsmauer und Kriegerdenkmal (Obelisk) für die Gefallenen des Deutsch-Französischen Krieges 1870/71; große barocke Saalkirche mit Dachreiter, ortsgeschichtlich, ortsbildprägend und baugeschichtlich von Bedeutung	Dorfkirche Neukirchen (Erzgeb.)	1755-1760, im Kern älter (Kirche); 1925 (Glockenturm); nach 1871 (Kriegerdenkmal Dt.-Frz. Krieg)
09233435	Erzgebirgskreis	Neukirchen/Erzgeb.	Neukirchen	Kirchsteig	3	414	Neukirchen	Pfarrhaus und ehemaliges Seitengebäude (heute Diakonat) eines Pfarrhofes; ortsbildprägende Fachwerkbauten, ortshistorisch und baugeschichtlich von Bedeutung	Pfarrhof	bez. 1818 (Pfarrhaus); 1. Hälfte 18. Jh. (Seitengebäude)
09233436	Erzgebirgskreis	Neukirchen/Erzgeb.	Neukirchen	Markers-dorfer Straße	50 (gegenüber)	989/1	Neukirchen	Denkmal für Opfer des Faschismus; Gedenkstein für Antifaschisten, die von der Gestapo am 27.3.1945 ermordet wurden, geschichtlich von Bedeutung	OdF-Denkmal	um 1970 (OdF-Denkmal)
09233437	Erzgebirgskreis	Neukirchen/Erzgeb.	Neukirchen	Max-Weigelt-Straße	4	201	Neukirchen	Wohnhaus; Obergeschoss Fachwerk verkleidet, baugeschichtlich von Bedeutung		wohl 18. Jh. (Wohnhaus)
09233438	Erzgebirgskreis	Neukirchen/Erzgeb.	Neukirchen	Mühlenstraße	18	10/1	Neukirchen	Mühlengebäude mit Resten des Wasserbaues, technischer Ausstattung sowie Seitengebäude mit Turbine; stattlicher Putzbau (bis 1965 Obergeschoss Fachwerk), mit Korbportal und Krüppelwalmdach, Fachwerk-Seitengebäude, ortsgeschichtlich und baugeschichtlich und technikgeschichtlich von Bedeutung	Herrenmühle	bez. 1776 (Mühle)
09306464	Erzgebirgskreis	Neukirchen/Erzgeb.	Neukirchen	Nordstraße	23	330	Neukirchen	Wohnstallhaus und zwei Seitengebäude eines Bauernhofes; alle Gebäude Fachwerk, baugeschichtliche Bedeutung		1. Hälfte 19. Jh. (Wohnstallhaus)
09301779	Erzgebirgskreis	Neukirchen/Erzgeb.	Neukirchen	Nordstraße	51	302/9; 302/11; 302/13	Neukirchen	Wohnstallhaus, Seitengebäude und Scheune eines Dreiseithofes; Wohnstallhaus Obergeschoss Fachwerk verputzt, Wirtschaftsbauten in Fachwerkbauweise, baugeschichtlich und ortsgeschichtlich von Bedeutung		wohl vor 1800 (Wohnstallhaus); Ende 19. Jh. (Seitengebäude)
09233442	Erzgebirgskreis	Neukirchen/Erzgeb.	Neukirchen	Stollberger Straße	20	130	Neukirchen	Häuslerhaus; Fachwerkgebäude (auch im Erdgeschoss), baugeschichtlich von Bedeutung		1. H. 19. Jh. (Häusleranwesen)



Archäologische Denkmale

Kartenhintergrund © Staatsbetrieb Geobasisinformation und Vermessung Sachsen, Archäologie © Landesamt für Archäologie Sachsen, Recherche vom 09.10.2019

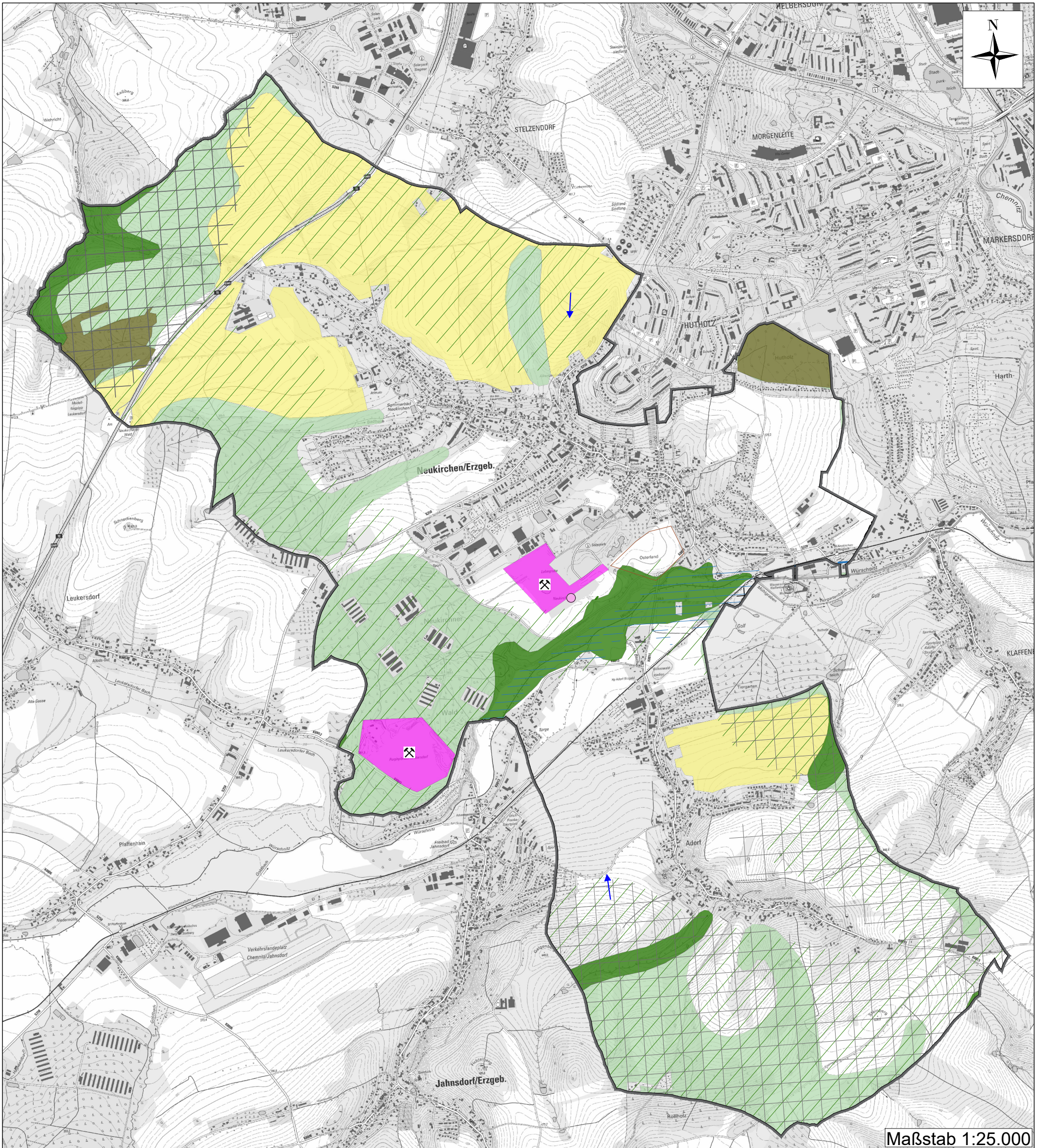
Archäologische Denkmale stehen unter Schutz. Sie sind überall in Sachsen auch außerhalb der bekannten und verzeichneten Denkmalfächern in erheblichem Umfang zu erwarten. Vor Maßnahmen mit Bodeneingriffen muss in jedem Fall eine denkmalschutzrechtliche Stellungnahme zu den archäologischen Belangen eingeholt werden!



Maßstab
1:40.000

ANLAGE 11

REGIONALPLAN CHEMNITZ ERZGEBIRGE



Maßstab 1:25.000

Legende

Freiraum

Regionaler Grünzug - Plankap. 3.5

Schutzbedürftige Bereiche

Natur und Landschaft (Arten- und Biotopschutz) - Plankap. 3.1.

Natur und Landschaft (Landschaftsbild/Landschaftserleben) - Plankap. 3.2.

Landwirtschaft - Plankap. 6.1

Wald - Plankap. 6.2

Waldmehrung - Plankap. 6.2

Hochwasserschutz - Überschwemmungsbereich - Plankap. 4.1

oberflächennahe Rohstoffe - Plankap. 7

Kaltluft - Plankap. 3.4



Vorranggebiet (Z)



Vorbehaltsgebiet (G)



< 10 ha

**Auszug aus dem Flächennutzungsplan
Gemeinde Neukirchen/Erzgeb.**



**Anlage 12
Gebiete mit besonders avifaunistischer Bedeutung in
der Region Chemnitz**

(Quelle: Regionalplan Chemnitz-Erzgebirge 2008)



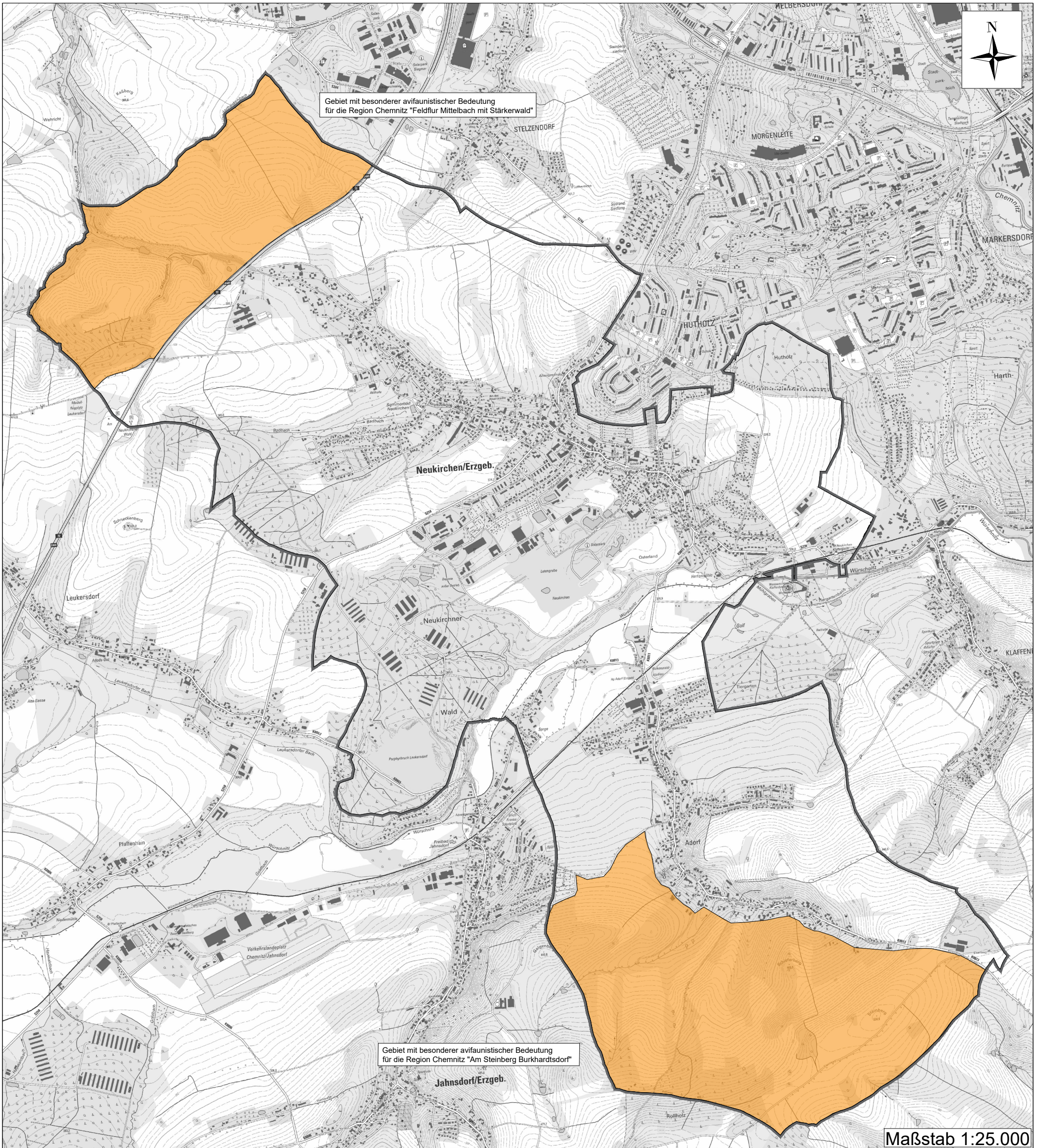
Bauer Tiefbauplanung GmbH

Industriestraße 1 D 08280 Aue
Tel: 03771/340200 Fax: 03771/3402040

Stand: 16.07.2020

ANLAGE 12

GEBIETE MIT BESONDERER AVIFAUNISTISCHER
BEDEUTUNG FÜR DIE REGION CHEMNITZ



Maßstab 1:25.000

Legende

Gebiete mit besonderer avifaunistischer Bedeutung für die Region Chemnitz



**Auszug aus dem Flächennutzungsplan
Gemeinde Neukirchen/Erzgeb.**



(Quelle: Planungsverband Region Chemnitz, Stand: 06/2013, bereitgestellt durch die Untere Naturschutzbehörde des Landratsamt Erzgebirgskreis, Stand: 10/2019)

**Anlage 12
Gebiete mit besonders avifaunistischer Bedeutung in
der Region Chemnitz**



Bauer Tiefbauplanung GmbH

Industriestraße 1 D 08280 Aue
Tel: 03771/340200 Fax: 03771/3402040

Stand: 16.07.2020